



Association pour l'Histoire
de la Protection de la Nature
et de l'Environnement



Protection de la nature et de l'environnement en Provence-Alpes-Côte d'Azur

Aperçu des fonds d'archives publiques et privées versées aux départementales ou conservées chez les acteurs privés et associations XVIIIe-XXIe siècles

par Patrick Cavalié
archiviste, membre de l'AHPNE

Guide des sources

mise à jour le 28/11/25

Paris
2025

Sommaire

Remerciements	6
Avant-propos	7
Introduction	8
Repères bibliographiques	12
1ère partie : Archives publiques	13
<u>Stratégie</u>	13
Communication-information	13
Bouches-du-Rhône	13
Développement durable - recherche	13
Bouches-du-Rhône	13
Var	14
Europe-international	14
National	14
Maîtrise de l'énergie	15
Alpes-Maritimes	15
Bouches-du-Rhône	16
<u>Agriculture, pêches maritimes, forêt</u>	18
Agriculture	18
Alpes-de-Haute-Provence	18
Alpes-Maritimes	28
Vaucluse	30
Forêt	32
National	32
Alpes-de-Haute-Provence	33
Hautes-Alpes	34
Alpes-Maritimes	35
Bouches-du-Rhône	37
Vaucluse	38
<u>Construction, sites, paysages</u>	40
Sites	40
National	40
Bouches-du-Rhône	42
Var	42
<u>Eau, biodiversité</u>	44
Eau	44
Alpes-de-Haute-Provence	44
Alpes-Maritimes	45
Bouches-du-Rhône	48
Var	51
Vaucluse	55
Espaces naturels	57
National	57
Bouches-du-Rhône	63
Littoral et milieu marin	66

Aperçu des fonds d'archives publiques et privées concernant la protection de la nature en Provence-Alpes-Côte-d'Azur

National.....	66
Alpes-Maritimes.....	87
Bouches-du-Rhône.....	89
Préservation des espèces animales et végétales.....	92
Vaucluse.....	92
<u>Energie.....</u>	93
National.....	93
Alpes-Maritimes.....	94
Bouches-du-Rhône.....	96
Var.....	98
<u>Infrastructures et services de transports.....</u>	100
Alpes-Maritimes.....	100
Bouches-du-Rhône.....	100
<u>Prévention des risques.....</u>	101
Risques naturels.....	101
National.....	101
Alpes-de-Haute-Provence.....	102
Alpes-Maritimes.....	103
Bouches-du-Rhône.....	105
Risques industriels.....	106
National.....	106
Alpes-de-Haute-Provence.....	107
Alpes-Maritimes.....	109
<u>Sécurité et affaires maritimes.....</u>	112
National.....	112
2ème partie : Archives d'acteurs privés et d'associations de protection de la nature et de l'environnement.....	113
<u>Acteurs privés.....</u>	113
Alpes-de-Haute-Provence.....	113
Pélagio Norbert, membre fondateur d'association.....	113
Viré François, scientifique.....	114
Alpes-Maritimes.....	115
Aubert Maurice, scientifique.....	115
Bouches-du-Rhône.....	117
Entretiens avec des militants écologistes du parti des Verts dans la zone Fos, Etang de Berre.....	117
Var.....	118
Galup, ingénieur.....	118
Rastègue Max, mineur.....	119
Sejalon Michel, ingénieur minier.....	120
Vaucluse.....	121
Faivet Christiane et Marc, présidents d'association.....	121
<u>Association de la protection de la nature et de l'environnement.....</u>	125
Bouches-du-Rhône.....	125
Réserve naturelle nationale de Camargue.....	125
Var.....	135
Institut de biologie marine Michel-Pacha.....	136
Réserve naturelle nationale de La plaine des Maures.....	137
Annexes.....	141
<u>Liste des sigles.....</u>	141

Aperçu des fonds d'archives publiques et privées concernant la protection de la nature en Provence-Alpes-Côte-d'Azur

<u>Liste des illustrations</u>	142
Création du parc national du Mercantour, 1978.....	142
La presqu'île de Saint-Tropez, affiche, 1999.....	143
<u>Index des institutions et associations</u>	144
<u>Index matière</u>	146
<u>Géolocalisation des fonds d'archives publiques et privées</u>	149
<u>Sites Internet</u>	150

Historique des versions

Version	Date	Commentaires
1	21/03/24	1ère version
2	04/09/24	Ajout de l'inventaire d'archives de la réserve naturelle nationale de Camargue
3	14/10/24	Ajout des descriptifs des fonds d'archives conservés aux Archives départementales des Alpes-de-Haute-Provence
4	18/04/25	Ajout de l'inventaire d'archives de la réserve naturelle nationale de La Plaine des Maures
4	18/09/25	Ajout du descriptif du fonds d'archives « Institut de biologie marine Michel-Pacha » conservé aux Archives départementales du Var
5	19/09/25	Ajout des entretiens réalisés par les Archives départementales du Var
6	28/11/25	Ajout des entretiens réalisés par la Maison méditerranéenne des sciences de l'homme

Suivi par

Patrick CAVALIE - AHPNE
Tél. : 06 80 66 65 03
e-mail: cavalipatrick@gmail.com

Rédacteur

Patrick Cavalié

Relecteur

Archives départementales

Remerciements

Cette conservation patrimoniale ainsi que sa valorisation n'auraient pu se réaliser sans la volonté des Archives départementales des Alpes-de-Haute-Provence, des Alpes-de-Haute-Provence, des Hautes-Alpes, des Alpes-Maritimes, des Bouches-du-Rhône, du Var et du Vaucluse

Grâce à cette synergie, les services déconcentrés ministère, préfectures et conseils départementaux ont versé plus de 12 000 dossiers aux Archives départementales. Les associations de protection et personnalités ont donné plus de 100 dossiers aux Archives départementales

Avant-propos

Archives publiques

C'est conformément à l'article 213-1 à 3 du Code du Patrimoine qui régit les délais de communicabilité des documents et dans le respect de celui-ci que les archivistes de la mission des archives au sein du ministère de la transition écologique et solidaire œuvrent à la préservation de l'écrit du patrimoine naturel du territoire. De même, les Archives départementales contrôlent et collectent la production des archives émanant des services déconcentrés de l'État.

Archives privées

Si l'on excepte l'actuelle Société nationale de protection de la nature (SNPN) qui est l'héritière de la Société Impériale zoologique d'acclimatation fondée en 1854, la Société pour la protection des paysages et de l'esthétique de la France (SPPEF), fondée en 1901 et la Ligue française pour la protection des oiseaux (LPO) fondée en 1912, la plupart des associations de protection de la nature et de l'environnement sont apparues à partir de la fin des années 1950 en France telle la Société d'étude et de protection de la nature en Bretagne (SEPNB) ou l'Association pour la prévention de la pollution atmosphérique (APPA) créées en 1958. C'est surtout dans les deux décennies suivantes qu'elles se multiplièrent dans les différentes régions françaises.

Certaines associations, généralistes, œuvrent dans tous les domaines de la protection de l'environnement, à l'échelle régionale ou départementale. D'autres sont plus spécialisées et se concentrent sur un territoire et/ou un sujet spécifique. Leurs modes d'actions sont multiples : leurs militants informent les citoyens, rencontrent les élus et les décideurs, mènent des actions de terrain (nettoyage de site, inventaires naturalistes...), forment les bénévoles, gèrent des espaces protégés ou encore participent aux débats et aux consultations publics.

La sauvegarde et la valorisation des archives d'acteurs privés de la protection de la nature et de l'environnement en vue, notamment, de leur exploitation par les historiens et les chercheurs est une des motivations de l'Association pour l'histoire de la protection de la nature et de l'environnement (AHPNE). Outre les archives publiques dont la conservation est assurée par les Archives nationales et départementales, il existe une multitude de documents et fonds d'archives environnementales chez des particuliers et des associations qui sont ni classées ni répertoriées et ne sont donc généralement pas connues et sont donc, de ce fait, peu disponibles.

En conséquence, l'AHPNE s'est fixée, entre autres objectifs, celui de favoriser le rassemblement, le classement et la conservation de tout document utile à la connaissance de cette histoire.

Introduction

Pour la 1ère fois, un instrument de recherche présente des sources d'archives historiques publiques mais aussi privées au niveau régional.

Archives publiques

Panorama sur les archives définitives

Le guide présente le catalogue des archives définitives (ou archives d'intérêt historique) issues des services déconcentrés, préfectures et conseils départementaux. Comme cité précédemment, ces archives ont fait l'objet de versements auprès des services d'archives patrimoniaux où elles sont conservées : archives départementales (services déconcentrés).

Périmètre chronologique et administratif¹

C'est donc près de quarante-six années d'inventaires d'archives ministérielles patrimoniales, en lien avec le thème de la protection de la nature et de l'environnement qui sont présentées et répertoriées au sein de ce guide.

En effet, c'est en janvier 1971 que fut créé le ministère de l'environnement, quand Robert Poujade, sous le gouvernement de Jacques Chaban-Delmas, est nommé ministre délégué auprès du Premier ministre, chargé de la protection de la nature et de l'environnement.

C'est donc une création récente, qui suit la vague de renouveau de l'écologie en 1970 et s'inscrit dans la lignée des mesures de protection de la faune et de la flore de 1957.

Après son départ du gouvernement, il qualifiera alors, dans un livre, son ministère de « ministère de l'impossible ».

La création d'un grand ministère par la fusion de deux fonctions historiquement distinctes, l'écologie et l'équipement ainsi que des services du ministère de l'industrie est décidée par le président de la République Nicolas Sarkozy lors de sa prise de fonction en mai 2007.

¹ Vous trouverez dans cet ouvrage chapitre quelques fonds d'archives couvrant la période XIX-XXe siècles. Les références sont issues de l'ouvrage d'Andrée Covol "Les sources de l'histoire de l'environnement", 2003

Aperçu des fonds d'archives publiques et privées concernant la protection de la nature en Provence-Alpes-Côte-d'Azur

Son but est de créer un grand ministère à confier à un ministre d'État et de respecter ainsi sa signature du «pacte écologique » de Nicolas Hulot qui stipulait la création d'un poste de vice-premier ministre chargé du développement durable. Après un court passage d'Alain Juppé c'est Jean-Louis Borloo qui prend la fonction de « Ministre d'État, ministre de l'écologie, de l'énergie, du développement durable et de la Mer, chargé des technologies vertes et des négociations sur le climat ».

Parallèlement, de nouveaux services déconcentrés se créent en région et département. En région, les Directions régionales de l'environnement, de l'aménagement et du logement (DREAL) sont issues de la fusion des Directions régionales de l'environnement (DIREN), des Directions régionales de l'équipement (DRE) et des Directions régionales de l'industrie, de la recherche et de l'environnement (DRIRE). Elles interviennent dans les domaines de l'eau, de la biodiversité, de la prévision et de la prévention des risques, de l'énergie, de l'aménagement, de l'urbanisme et de la construction, de la mobilité des transports et de leurs infrastructures, ainsi que du logement. En outre mer les Directions de l'environnement, de l'aménagement et du logement (DEAL) correspondent aux DREAL de métropole avec en plus les attributions des directions départementales couvrant le périmètre du ministère ainsi que les Direction interrégionales maritimes (DIRM) créées en métropole.

En département, hors mis l'outre-mer, les Directions départementales des territoires et de la mer (DDTM) résultent de la fusion des Directions départementales de l'équipement (DDE), des Directions départementales de l'agriculture et des forêts (DDAF) et des directions départementales des affaires maritimes (DDAM)

Le 14 novembre 2010, lors de la formation du gouvernement de François Fillon, il est rebaptisé « ministère de l'écologie, du développement durable, des transports et du logement ». Jean-Louis Borloo quitte le gouvernement, et est remplacé par Nathalie Kosciusko-Morizet, celle-ci n'a pas le titre de ministre d'État que portaient les précédents titulaires du poste.

Depuis mai 2012, sous la présidence de François Hollande, l'Énergie revient dans les attributions du ministère qui devient « ministère de l'écologie, du développement durable et de l'énergie ». En juillet 2013, la Direction des pêches maritimes et de l'aquaculture (DPMA) est détachée du ministère de l'agriculture pour être incorporée au ministère de l'écologie, du développement durable et de l'énergie.

Le ministre porte les négociations sur le climat dans son intitulé entre 2007 et 2010, et de 2016 à 2017. Le ministère est renommé ministère de la transition écologique et solidaire lors de la nomination du gouvernement d'Édouard Philippe, ses attributions sont globalement conservées mais la DPMA réintègre le ministère de l'agriculture et de l'alimentation. Il reste chargé de la politique environnementale, de la politique énergétique, de la politique de la mer et des transports.

Aperçu des fonds d'archives publiques et privées concernant la protection de la nature en Provence-Alpes-Côte-d'Azur

Vous trouverez donc, à travers ce guide des sources, quarante-six années d'archives des cabinets ministériels illustrant la déclinaison des politiques publiques dans le domaine de la protection de la nature et de l'environnement : maîtrise de l'énergie, les thèmes de l'énergie et du climat, le domaine de l'eau et de la biodiversité, les préservation des espèces animales et végétales, la prévention des risques , l'agriculture et forêt

L'impulsion de ces politiques publiques se faisait par le biais des cabinets ministériels, puis par des directions opérationnelles d'administrations centrales et enfin étaient déclinés localement par les implantations ministérielles régionales ou départementales (directions départementales, directions régionales ...).

Ainsi, tendent à être répertoriées de façon exhaustive :

. les archives des services déconcentrés en charge du domaine de la protection de la nature et de l'environnement de 1971 à 2017. Nous y trouvons aussi des collections antérieures à cette période

Importance matérielle des dossiers Répertoires

A chaque répertoire détaillé sont mentionnés, le service d'origine, les dates extrêmes, la description détaillée, la cote, localisation, conditions d'accès. Un lien dynamique permet d'aller directement sur les sites Internet des Archives départementales².

Ce guide regroupe plus de 3 500 dossiers décrits.

AHPNE

² *Annuaire des Archives départementales* : <https://francearchives.fr/fr/annuaire/departements>

Archives privées

L'Association pour l'histoire de la protection de la nature et de l'environnement (AHPNE) s'est fixée comme objectif de favoriser le rassemblement, le classement et la conservation de tout document utile à la connaissance de cette histoire.

Suite à une enquête en 2010 auprès des associations, l'AHPNE a constaté la situation suivante :

- Plusieurs milliers d'associations de protection de nature sur le territoire
- Peu de recherche dans le domaine de la protection de l'environnement en France
- Peu de don aux Archives nationales/départementales
- Pas de conservation ni de valorisation des archives dans les associations ?

Afin de répondre à ces questions l'AHPNE a mis progressivement en place une politique de rédaction d'inventaires d'archives³

L'AHPNE a donc réalisé ces inventaires d'archives depuis 2011 en partenariat avec les Archives nationales, les Archives départementales du Finistère, et de la Région Centre Val-de-Loire (Cher, Eure-et-Loir, Indre, Indre-et-Loire, Loir-et-Cher, Loiret)

Les archives départementales de la Seine-Maritime ont réalisé elles-mêmes ceux concernant le département.

Les inventaires ont pu être réalisés grâce au financement

- du ministère de la transition écologique et solidaire pour le Finistère,
- du Conseil régional Centre-Val de Loire pour cette région.
- de France nature environnement

Ce guide regroupe plus de le descriptif de plus 10 000 dossiers des fonds d'archives d'acteurs privés ou associations de protection de la nature conservés dans leurs locaux.

Patrick Février, Président de l'AHPNE

³ L'ensemble des inventaires sont consultables sur le site Internet <https://ressources.histoire-environnement.org/Ressources>

Repères bibliographiques

Ministère

- Le ministère de l'impossible⁴, Robert Poujade, Paris- Calmann-Lévy, 1975.

Association de protection de la nature

- La nature n'est plus ce qu'elle était [sous la dir. J. P. Raffin, Daniel Sibony et David Western], étude, Editions de l'Aube, 2002
- L'ABCdaire des ours , Sophie Bobbé, Jean-Pierre Raffin, Paris : Flammarion, 1997
- L'écologie: comprendre la nature : rencontre avec Jean-Pierre Raffin . Lucien Buisson, Jocelyne Pied, Pierre Guérin, réal. Jean-Pierre Raffin, ill. interview de Jean-Pierre Raffin, Cannes la Bocca : Coopérative de l'enseignement laïc, 1987
- Connaître les plantes protégées [sous la dir. de J. P. Le Duc et J. P. Raffin] Paris : Fédération française des sociétés de protection de la nature, 1986
- Les cahiers rationalistes n° 274 :La Vanoise et les parcs nationaux français, Jean-Pierre Raffin et Roland Platel, 1970
- Les cahiers rationalistes n° 265 :Plaidoyer pour la zoologie Jean-Pierre Raffin et Roland Platel, 1969.
- La place de l'environnement dans les médias [sous la dir. Claude-Marie Vadrot], enquête, Victoires éditions, 1998 (enquêtes réitérées en 2002, 2005 et 2007 mais non publiées).
- Annuaire des 1000 associations pour l'environnement [sous la dir. Claude-Marie Vadrot], annuaire, Victoires éditions, 2001.

Guides des sources

- Les sources de l'histoire de l'environnement, 3 tomes, [sous la dir. d'Andrée Covo], L', Harmattan, 1999-2003
- Guide des sources sur les archives de l'environnement : « Aperçu des fonds d'archives publiques et privées », Association pour l'histoire de la protection de la nature et de l'environnement, 2022⁵

⁴ Consultable <https://gallica.bnf.fr/ark:/12148/bpt6k33608882/f17.image.texteImage>

⁵ Téléchargeable <https://ressources.histoire-environnement.org/Le-guide-des-sources-sur-les-archives-de-l-environnement>

1ère partie : Archives publiques

Stratégie

Communication-information

Bouches-du-Rhône

Direction régionale de l'industrie, de la recherche et de l'environnement de Provence-Alpes-Côte d'Azur

Sommaire

Art 1-2 activités du service, 2002-2006

Métrage linéaire : 0,2 ml

Conditions d'accès : La consultation des documents s'effectue conformément au code du Patrimoine, art. 213-1 à 3

Lieu de conservation : Archives départementales des Bouches-du-Rhône

Développement durable - recherche

Bouches-du-Rhône

Versement 2501W⁶

Direction régionale de l'environnement de Provence-Alpes-Côte-d'Azur

Sommaire

Art 1-58 : Etudes et publications de la Délégation régionale de l'architecture et de l'environnement (DRAE) et de la Direction régionale de l'environnement (DIREN)

1980-2007

Nombre d'articles : 58

Communicabilité libre

Lieu de conservation: Archives départementales des Bouches-du-Rhône

⁶ Répertoire détaillé <https://ressources.histoire-environnement.org/Repertoire-d-archives-detaille-DIREN-PACA-etudes-et-publications-1980-2007>

Var

Versements : 83W ; 137 W ; 149W ; 160 W ; 185W ; 252W⁷

Direction départementale des territoires et de la mer du Var, préfecture, conseil général

Sommaire

aménagement des eaux, gestion des bassins et barrages, traitement des eaux usées, aménagement des plages, travaux en mer, protection de la nature, pollution des eaux, traitement des déchets.

1832-2002

Lieu de conservation : Archives départementales du Var

Europe-international

National

Versement 20080062⁸

Ministère : Écologie et développement durable

Direction générale: Administration, finances et affaires internationales

Sous direction : Service des affaires internationales

Sommaire

Art 1-29 : Plan d'action pour la Méditerranée (PAM). 1950-1997

Conditions d'accès : La consultation des documents s'effectue conformément au code du Patrimoine, art. 213-1 à 3

Nombre d'articles : 29

⁷ Répertoire détaillé <https://ressources.histoire-environnement.org/Repertoire-methodique-des-archives-DDTM83-eau-mer-protection-de-la-nature>

⁸ Répertoire détaillé <https://ressources.histoire-environnement.org/Repertoire-d-archives-detaille-Administration-centrale-Plan-d-action-pour-la>

Métrage linéaire : 3.00 ml (10 dimabs)

Lieu de conservation : Archives nationales

Maîtrise de l'énergie

Alpes-Maritimes

Versement

1142W 0001 à 1142W 0578⁹

Nom du producteur

Agence de l'environnement et de la maîtrise de l'énergie

Sommaire

1142W 0001 - 1142W 0303 : Économies d'énergie

1142W 0001 - 1142W 0171 : Diagnostics thermiques, opérations de démonstration, opérations villes pilotes

1142W 0172 - 1142W 0210 : Économies d'énergie, isolation, thermie

1142W 0211 - 1142W 0251 : Habitat

1142W 0252 - 1142W 0303 : Fonds spécial de grands travaux : études des travaux par département

1142W 0304 - 1142W 0347 : Énergie éolienne et hydro-électricité

1142W 0348 - 1142W 0578 : Énergie solaire, photovoltaïque

1142W 0348 - 1142W 0401 : Expertises

1142W 0402 - 1142W 0454 : Aides financières

1142W 0455 - 1142W 0545 : Recherche

1142W 0546 - 1142W 0562 : Constructeurs (matériels et procédés solaires, chauffage solaire) : correspondance et documentation

1142W 0563 - 1142W 0578 : Concours "Maisons solaires, maisons d'aujourd'hui" organisé par l'AFME et le Comité d'action pour le solaire (CAS)

Dates extrêmes: 1975-1998

⁹ Répertoire détaillé <https://ressources.histoire-environnement.org/Repertoire-d-archives-detaille-Agence-de-l-environnement-et-de-la-maitrise-de-l-898>

Aperçu des fonds d'archives publiques et privées concernant la protection de la nature en Provence-Alpes-Côte-d'Azur

Conditions d'accès : La consultation des documents s'effectue conformément au code du Patrimoine, art. 213-1 à 3

Lieu de conservation : Archives départementales des Alpes-Maritimes

Bouches-du-Rhône

Référence

2189W1-2189W163¹⁰

Niveau de description

Sous fonds

Intitulé

Agence de l'environnement et de la maîtrise de l'énergie – direction régionale Provence-Alpes-Côte d'Azur : diagnostics thermiques

1979-1991

Noms des principaux producteurs

Agence de l'environnement et de la maîtrise de l'énergie – direction régionale Provence-Alpes-Côte d'Azur

Importance matérielle

16 mètres linéaires (163 articles)

Langue des documents

Français

Institution responsable de l'accès intellectuel

Archives départementales des Bouches-du-Rhône

Localisation physique

Marseille

Conditions d'accès

Librement communicable

Modalités d'entrée

versement en 2015

Mode de classement

cadre de classement.

¹⁰ Répertoire détaillé <https://ressources.histoire-environnement.org/Repertoire-d-archives-detaille-ADEME-PACA-diagnostics-thermiques-1979-1991>

Aperçu des fonds d'archives publiques et privées concernant la protection de la nature en Provence-Alpes-Côte-d'Azur

Art 1-163 : Diagnostics thermiques financés par l'Agence française pour la maîtrise de l'énergie (AFME : 1982-1990), principalement dans le cadre du Fonds spécial de grands travaux (FSGT) créé par la loi 82-669 du 3 août 1982 et liquidé par le décret 87-1153 du 31 décembre 1987.

Présentation du contenu

Ce versement concerne les diagnostics par Agence Française pour la Maîtrise de l'Energie (AFME)

Agriculture, pêches maritimes, forêt

Agriculture

Alpes-de-Haute-Provence

Versement 043 W¹¹

Conseil général des Alpes-de-Haute-Provence

Sommaire

Art. 1 à 209: Programmes départementaux d'électrification rurale, d'hydraulique agricole, d'adduction d'eau potable, d'assainissement, d'aménagement foncier

1976-1994

Métrage linéaire: 24

Conditions d'accès : La consultation des documents s'effectue conformément au code du Patrimoine, art. 213-1

Lieu de conservation : Archives départementales des Alpes-de-Haute-Provence

Versement 1134 W¹²

Conseil général des Alpes-de-Haute-Provence

Sommaire

Art. 1 à 62: Agriculture.- Hydraulique collective, Hydraulique individuelle, Equarrissage, Prophylaxie, Elevage, Jeunes agriculteurs, Commission Mixte Agricole, Restauration des terrains en montagne, Forêt, Restauration des Terrains en Montagne, Pastoralisme, Apiculture, Viticulture, Lavande, Calamités agricoles, Programme de développement des zones agricoles (PDZR).

1975-2002

Métrage linéaire: 7,70

¹¹ Répertoire détaillé <https://ressources.histoire-environnement.org/Repertoire-d-archives-detaille-Conseil-general-Alpes-de-Haute-Provence>

¹² Répertoire détaillé <https://ressources.histoire-environnement.org/Repertoire-d-archives-detaille-Conseil-general-Alpes-de-Haute-Provence-3660>

Conditions d'accès : La consultation des documents s'effectue conformément au code du Patrimoine, art. 213-1

Lieu de conservation : Archives départementales des Alpes-de-Haute-Provence

Versement 34 W¹³

Préfecture des Alpes-de-Haute-Provence

Sommaire

Art. 1 à 55: Economie agricole, équipement agricole, pâturages.

1940-1968

Métrage linéaire: 6

Conditions d'accès : La consultation des documents s'effectue conformément au code du Patrimoine, art. 213-1

Lieu de conservation : Archives départementales des Alpes-de-Haute-Provence

Versement 93 W¹⁴

Préfecture des Alpes-de-Haute-Provence

Sommaire

Art. 1-31: Remembrement, chasse, pêche, agriculture, ...

1940-1980

Métrage linéaire: 3

Conditions d'accès : La consultation des documents s'effectue conformément au code du Patrimoine, art. 213-1

¹³ Répertoire détaillé <https://ressources.histoire-environnement.org/Repertoire-d-archives-detaille-Prefecture-Alpes-de-Haute-Provence-equipement>

¹⁴ Répertoire détaillé <https://ressources.histoire-environnement.org/Repertoire-d-archives-detaille-Prefecture-Alpes-de-Haute-Provence-Remembrement>

Lieu de conservation : Archives départementales des Alpes-de-Haute-Provence

Versement 0090 W¹⁵

Conservation des eaux et forêts des Alpes-de-Haute-Provence

Sommaire

Art. 1 à 25: Administration forestière. 1939-1965

Métrage linéaire: 2

Conditions d'accès : La consultation des documents s'effectue conformément au code du Patrimoine, art. 213-1

Lieu de conservation : Archives départementales des Alpes-de-Haute-Provence

Série 1 Z¹⁶

Eaux et forêts des Alpes-de-Haute-Provence

Sommaire

Agriculture, forêt: dossiers communaux

1605-1947

Métrage linéaire: 16

Conditions d'accès : La consultation des documents s'effectue conformément au code du Patrimoine, art. 213-1

Lieu de conservation : Archives départementales des Alpes-de-Haute-Provence

¹⁵ Répertoire détaillé <https://ressources.histoire-environnement.org/Repertoire-d-archives-detaille-Conservation-des-eaux-et-forets-Alpes-de-Haute>

¹⁶ Répertoire détaillé <https://ressources.histoire-environnement.org/Repertoire-d-archives-detaille-Eaux-et-forets-Alpes-de-Haute-Provence>

Versement 1269 W¹⁷

Conseil général des Alpes-de-Haute-Provence

Sommaire

Art. 1 à 33: Dossiers Forêts , Restauration des terrains en montagne , chartes forestières , trufficulture, amélioration pastorale en montagne , filières caprines , bovines et porcines , hydraulique , programmation , Commission mixte agricole , notes

1983-2005

Métrage linéaire: 7

Conditions d'accès : La consultation des documents s'effectue conformément au code du Patrimoine, art. 213-1

Lieu de conservation : Archives départementales des Alpes-de-Haute-Provence

Versement 1309 W¹⁸

Conseil général des Alpes-de-Haute-Provence

Sommaire

Art. 1 à 4: Dossiers forêts, dossier hydraulique agricole, restauration de terrain en montagne, subventions, programme forestier et amélioration pastorale.

1990-1999

Métrage linéaire: 0,7

Conditions d'accès : La consultation des documents s'effectue conformément au code du Patrimoine, art. 213-1

Lieu de conservation : Archives départementales des Alpes-de-Haute-Provence

¹⁷ Répertoire détaillé <https://ressources.histoire-environnement.org/Repertoire-d-archives-detaille-Conseil-general-Alpes-de-Haute-Provence-3665>

¹⁸ Répertoire détaillé <https://ressources.histoire-environnement.org/Repertoire-d-archives-detaille-Conseil-general-Alpes-de-Haute-Provence-3666>

Versement 1333 W¹⁹

Direction départementale des territoires des Alpes-de-Haute-Provence

Sommaire

Art. 1 à 27: Restauration des terrains en montagne, forêt, chasse
1962-2002

Métrage linéaire: 3

Conditions d'accès : La consultation des documents s'effectue conformément au code du Patrimoine, art. 213-1

Lieu de conservation : Archives départementales des Alpes-de-Haute-Provence

Versement 1025 W²⁰

Office national des forêts des Alpes-de-Haute-Provence

Sommaire

Art. 1 à 38: Dossiers de travaux communaux ou domaniaux (1928-1976), dossiers de fonctionnaire de l'Etat (1934-1962), rémunération (1971-1976), registres de comptabilité (1936-1971), documentation et réglementation (1945-1994).
1928-1994

Métrage linéaire: 4

Conditions d'accès : La consultation des documents s'effectue conformément au code du Patrimoine, art. 213-1

Lieu de conservation : Archives départementales des Alpes-de-Haute-Provence

¹⁹ Répertoire détaillé <https://ressources.histoire-environnement.org/Repertoire-d-archives-detaille-DDT-Alpes-de-Haute-Provence-Restauration-des>

²⁰ Répertoire détaillé <https://ressources.histoire-environnement.org/Repertoire-d-archives-detaille-ONF-Alpes-de-Haute-Provence-forets-travaux>

Versement 1209 W ²¹

Office national des forêts des Alpes-de-Haute-Provence

Sommaire

Restauration des terrains en montagne

Art. 1 à 16: Périmètres forestiers, travaux de restauration en montagne dans les séries de l'Asse-Inférieure, l'Asse-Supérieure, Basse-Bléone, Colomp, Haute-Bléone, Durance-Rancure, Durance-Vançon, du Var-Colomp, Verdon-Inférieur, Verdon-Moyen, Verdon-Supérieur, acquisitions de terrains, expropriations : instructions, rapport, dossiers de communes, carte, plan, enquête, tableau des indemnités, devis, liste, correspondance

1862-1965

Métrage linéaire: 2

Conditions d'accès : La consultation des documents s'effectue conformément au code du Patrimoine, art. 213-1

Lieu de conservation : Archives départementales des Alpes-de-Haute-Provence

Versement 1290 W²²

Office national des forêts des Alpes-de-Haute-Provence

Sommaire

Restauration des terrains en montagne

Art. 1 à 7: Livrets journaliers, livres d'ordres, carnets d'attachement, calepins de journées, registre de correspondance, dossiers de personnel.

1939-1978

Métrage linéaire: 0,70

²¹ Répertoire détaillé <https://ressources.histoire-environnement.org/Repertoire-d-archives-detaille-ONF-Alpes-de-Haute-Provence-Restauration-des-3669>

²² Répertoire détaillé <https://ressources.histoire-environnement.org/Repertoire-d-archives-detaille-ONF-Alpes-de-Haute-Provence-Restauration-des-3670>

Aperçu des fonds d'archives publiques et privées concernant la protection de la nature en Provence-Alpes-Côte-d'Azur

Conditions d'accès : La consultation des documents s'effectue conformément au code du Patrimoine, art. 213-1

Lieu de conservation : Archives départementales des Alpes-de-Haute-Provence

Versement 1728 W²³

Office national des forêts des Alpes-de-Haute-Provence

Sommaire

Restauration des terrains en montagne

Art. 1 à 202: Registres par communes des déclarations d'utilité publique, acquisitions foncières et expropriation pour les réalisations du service RTM. Collection de plans des ouvrages d'art et cartes localisant ces réalisations.

Collection numérique de ces documents, représentant 2636 fichiers

1880-1960

Métrage linéaire: 30

Conditions d'accès : La consultation des documents s'effectue conformément au code du Patrimoine, art. 213-1

Lieu de conservation : Archives départementales des Alpes-de-Haute-Provence

²³ Répertoire détaillé <https://ressources.histoire-environnement.org/Repertoire-d-archives-detaille-ONF-Alpes-de-Haute-Provence-Restauration-des-3671>

Versement 1366 W²⁴

Office national des forêts des Alpes-de-Haute-Provence

Sommaire

Site de Digne-les-Bains

Art. 1 à 140: Livrets journaliers, carnets d'attachements, calepins de journées, programmes de travail.(1877-1972). Une partie de ces documents sera classée dans le 7 M.

1877-1972

Métrage linéaire: 0,80

Conditions d'accès : La consultation des documents s'effectue conformément au code du Patrimoine, art. 213-1

Lieu de conservation : Archives départementales des Alpes-de-Haute-Provence

Versement 1367 W²⁵

Office national des forêts des Alpes-de-Haute-Provence

Sommaire

Site de Barcelonnette

Art. 1 à 54: Dossiers de pâturages, foncier, contentieux, dossiers de personnel, mobilisation des bois, chasse, pêche, affaires militaires.

1860-1960

Métrage linéaire: 11

Conditions d'accès : La consultation des documents s'effectue conformément au code du Patrimoine, art. 213-1

²⁴ Répertoire détaillé <https://ressources.histoire-environnement.org/Repertoire-d-archives-detaille-ONF-Alpes-de-Haute-Provence-Site-de-Digne-les>

²⁵ Répertoire détaillé <https://ressources.histoire-environnement.org/Repertoire-d-archives-detaille-ONF-Alpes-de-Haute-Provence-Site-de>

Lieu de conservation : Archives départementales des Alpes-de-Haute-Provence

Versement 1531 W²⁶

Office national des forêts des Alpes-de-Haute-Provence

Sommaire

Art. 1 à 3: Livrets pour les préposés forestiers (1889-1944), carnets d'attachements (1901-1931), calepins de journées (1899-1938), livrets journaliers et carnets d'attachements (1944-1970), correspondance, documentation, cartes forestières.

1889-1970

Métrage linéaire: 0,30

Conditions d'accès : La consultation des documents s'effectue conformément au code du Patrimoine, art. 213-1

Lieu de conservation : Archives départementales des Alpes-de-Haute-Provence

Versement 1539 W²⁷

Office national des forêts des Alpes-de-Haute-Provence

Sommaire

Art. 1 à 20: Calepins de journées, carnets d'attachements, registres d'ordre, dossiers de forêts, dossiers administratifs (W et 7M).

1886-1960

Métrage linéaire: 4

Conditions d'accès : La consultation des documents s'effectue conformément au code du Patrimoine, art. 213-1

Lieu de conservation : Archives départementales des Alpes-de-Haute-Provence

²⁶ Répertoire détaillé <https://ressources.histoire-environnement.org/Repertoire-d-archives-detaille-ONF-Alpes-de-Haute-Provence-fonctionnement-1889>

²⁷ Répertoire détaillé <https://ressources.histoire-environnement.org/Repertoire-d-archives-detaille-ONF-Alpes-de-Haute-Provence-fonctionnement-1886>

Versement 1740 W²⁸

Office national des forêts des Alpes-de-Haute-Provence

Sommaire

6 dossiers travaux en forêt domaniale (1976-1988)
Comptages Lambruisse, (1938).
4 calepins de dénombrement (1930-1935)
5 registres des menus produits (1938-1965)
Ventes de coupes de bois FC Simiane (1965 – 1966)
27 Livrets journaliers de triage (1883-1971)
PIDAF du versant sud de la Montagne de Lure, rapport final Tome I 1987
État signalétique récapitulatif par forêt (1963-1986).
Ventes coupes de bois (1940-1945)
9 cartons Fiches individuelles ouvriers forestiers
1883-2007

Métrage linéaire: 6

Conditions d'accès : La consultation des documents s'effectue conformément au code du Patrimoine, art. 213-1

Lieu de conservation : Archives départementales des Alpes-de-Haute-Provence

²⁸ Répertoire détaillé <https://ressources.histoire-environnement.org/Repertoire-d-archives-detaille-ONF-Alpes-de-Haute-Provence-fonctionnement-1883>

Alpes-Maritimes

Versement 31M²⁹

Versement 2002W³⁰

Direction départementale des territoires et de la mer des Alpes-Maritimes

Service de l'économie agricole, de la ruralité et des espaces naturels

Sommaire

Archives de l'ex DDAF (direction départementale de l'agriculture et de la forêt)

Art 1-373: Dossiers de défrichement. Dossiers de travaux pistes DFCI (Défense de la forêt contre les incendies), subventions et contentieux. Dossiers de dommages causés par les loups

Subventions PAC (politique agricole commune), primes à l'herbe et autres subventions (échantillon)

(fonds en cours de classement)

Conditions d'accès : La consultation des documents s'effectue conformément au code du Patrimoine, art. 213-1 à 3

Nombre d'articles : 373

Lieu de conservation : Archives départementales des Alpes-Maritimes

²⁹ Répertoire détaillé <https://ressources.histoire-environnement.org/Repertoire-d-archives-detaille-Prefecture-du-Cher-agriculture-1793-1941>

³⁰ Répertoire détaillé <https://ressources.histoire-environnement.org/Repertoire-d-archives-detaille-Institut-national-de-recherche-agronomique-1946-2202>

Versement 0542W³¹

Direction départementale de l'agriculture et de la forêt des Alpes-Maritimes

Service de l'eau et de l'assainissement

Sommaire

Art 1-18 : Nappe alluviale du Var (1963-1976)

Art 19-358 : Alimentation en eau potable et hydraulique agricole (1940-1989)

Art 19-239 : Dossiers par commune

Art 240-358 : Dossiers des syndicats intercommunaux

(Syndicat intercommunal du canal de la Moyenne Corniche, syndicat intercommunal du Var et de l'Estéron inférieur, syndicat intercommunal de Levens, Contes, l'Escarène et Nice SILCEN, syndicat intercommunal du littoral de la rive droite du Var, syndicat intercommunal des Trois Vallées, syndicat intercommunal des Cinq Communes, syndicat intercommunal du Canton de Guillaumes, syndicat intercommunal du Cannet, Vallauris et Mougins, syndicat intercommunal de défense contre les inondations de la Frayère, syndicat intercommunal de Valberg, syndicat intercommunal de défense contre les inondations de la Siagne, syndicat intercommunal d'amenée d'eau du Barlet, syndicat intercommunal de la Tinée)

Art 358-372 : Associations syndicales libres et associations syndicales autorisées (1940-1989)

Art 373-504 : Assainissement (1952-1986)

Art 373- 66 : Dossier par commune

Art 467-504 : Dossiers des syndicats intercommunaux

(SILCEN, syndicat intercommunal des Cinq communes, syndicat mixte d'assainissement de la rive droite du Var, syndicat intercommunal de la Colle-sur-Loup, Saint-Paul et Villeneuve-Loubet, syndicat intercommunal de collecte et de traitement des eaux usées du Paillon, syndicat intercommunal de Valberg, syndicat mixte d'aménagement du plateau de Valbonne SYMIVAL, syndicat intercommunal de défense contre les inondations de la Siagne)

Nombre d'articles : 504

Conditions d'accès : La consultation des documents s'effectue conformément au code du Patrimoine, art. 213-1 à 3

³¹ Répertoire détaillé www.archives.developpement-durable.gouv.fr/Sommaire-ddaf-alpes-maritimes-assainissement-a40986.html

Lieu de conservation : Archives départementales des Alpes-Maritimes

Vaucluse

Cotes 7M 119-247; 1013 W; 1042 W³²

Service du génie rural du Vaucluse

Sommaire

Coopératives agricoles et vinicoles : travaux (1920-1965). Électrification : travaux (1911-1965). Adduction d'eau : travaux (1897-1965). Canaux, hydraulique agricole, irrigations, assainissement agricole : travaux (1828-1965). Aménagements hydrauliques du Rhône, aménagements de la Durance (1944-1965). Usines et moulins (1953-1965). Ponts et chemins : travaux (1920-1942). Pollution des eaux, syndicats des eaux (1936-1965). Aménagement rural et remembrement (1943-1965). Voirie rurale (1946-1965). Assainissement des agglomérations en eaux usées (1945-1965). Habitat rural (1941-1965). Foyers et gîtes ruraux (1951-1965). Machinisme agricole (1945-1965).

1828-1965

Conditions d'accès : La consultation des documents s'effectue conformément au code du Patrimoine, art. 213-1

Lieu de conservation : Archives départementales du Vaucluse

³² Répertoire détaillé <https://ressources.histoire-environnement.org/Repertoire-d-archives-methodique-Service-du-genie-rural-du-Vaucluse>

Cotes 1013 W; 1042 W; 1120 W; 1208 W³³

Direction départementale de l'agriculture et de la forêt du Vaucluse

Sommaire

Fonctionnement : organisation, personnel (1965-1978), budgets et comptabilité (1965-1977), rapports sur l'activité agricole (1967-1977). **Aménagement hydraulique, forestier, rural et foncier**, projets, travaux (1965-1976). **Lutte contre la pollution des eaux** (1965-1975), **syndicats des eaux et hydraulique agricole, alimentation en eau, irrigations, canaux, drainage** (1965-1977), **aménagements des cours d'eau, stations de jaugeage, usines hydrauliques** (1965-1976). **Forêts**, reboisement, rénovation des terrains (1965-1977). **Espaces verts, parcs régionaux**, tourisme vert (1967-1975). **Chasse et pêche** (1963-1975). Réorganisation foncière, remembrement, voirie rurale (1965-1978). **Électrification rurale** (1965-1976). Traitement des ordures ménagères (1973-1975). Habitat rural, foyers et gîtes (1965-1981), aménagement de villages (1965-1981). Productions agricoles, élevage, surveillance sanitaire (1965-1982). Calamités agricoles (1965-1980). Structures foncières, organismes professionnels, fonds d'action sociale, sociétés d'aménagement foncier, baux ruraux, indemnités de départ, migrations rurales, exploitants étrangers (1965-1980). Équipement des agriculteurs (1965-1979). Marchés, coopératives, sociétés d'intérêt collectif, groupements (1965-1980). Industrie agroalimentaire (1964-1978). Enseignement agricole (1965-1979).

1965-1982

Conditions d'accès : La consultation des documents s'effectue conformément au code du Patrimoine, art. 213-1

Lieu de conservation : Archives départementales du Vaucluse

³³ Répertoire détaillé <https://ressources.histoire-environnement.org/Repertoire-d-archives-methodique-DDAF-du-Vaucluse-fonctionnement-1965-1982>

Forêt

National

Versement 20200127³⁴

Ministère: Agriculture

Direction: forêts

Service de restauration des terrains en montagne

Sommaire

Archives photographiques concernant le Vaucluse

20200127/1-20200127/4

Sans date, 1904

Périmètre de la Sorgue

20200127/5-20200127/9

1888-1905

Périmètre de Toulourenc

Métrage linéaire: 0,14 ml

Archives numérisées: 9

Conditions d'accès: librement communicable sous réserve du règlement de la salle de lecture

Lieu de conservation: Archives nationales

³⁴ Répertoire détaillé <https://ressources.histoire-environnement.org/Repertoire-d-archives-detaille-ministere-de-l-agriculture-archives-3260>

Alpes-de-Haute-Provence

Versement 1825W³⁵

Office national des forêts des Alpes-de-Haute-Provence

Sommaire

restauration des terrains en montagne

1928-1976

Métrage linéaire

4 ml

Conditions d'accès : La consultation des documents s'effectue conformément au code du Patrimoine, art. 213-1

Lieu de conservation : Archives départementales des Alpes-de Haute-Provence

Versement 1025W³⁶

Office national des forêts des Alpes-de-Haute-Provence

Sommaire

restauration des terrains en montagne

1928-1976

Métrage linéaire

4 ml

Conditions d'accès : La consultation des documents s'effectue conformément au code du Patrimoine, art. 213-1

³⁵ Répertoire détaillé <https://ressources.histoire-environnement.org/Repertoire-d-archives-detaille-ONF-Alpes-de-Haute-Provence-restauration-des>

³⁶ Répertoire détaillé <https://ressources.histoire-environnement.org/Repertoire-d-archives-detaille-ONF-Alpes-de-Haute-Provence-restauration-des-3241>

Lieu de conservation : Archives départementales des Alpes-de Haute-Provence

Versement 1083W³⁷

Office national des forêts des Alpes-de-Haute-Provence

Sommaire

Forêts domaniales
1880-1979

Métrage linéaire

0,5 ml

Conditions d'accès : La consultation des documents s'effectue conformément au code du Patrimoine, art. 213-1

Lieu de conservation : Archives départementales des Alpes-de Haute-Provence

Hautes-Alpes

Versement 1445 W³⁸

Direction départementale de l'agriculture et de la forêt des Hautes-Alpes

Sommaire

1445 W 1-30 : Exploitation forestière, pastoralisme
1921-2003

Métrage linéaire: 4.00

³⁷ Répertoire détaillé <https://ressources.histoire-environnement.org/Repertoire-d-archives-detaille-ONF-Alpes-de-Haute-Provence-forets-domaniales>

³⁸ Répertoire détaillé <https://ressources.histoire-environnement.org/Repertoire-d-archives-detaille-DDAF-Hautes-Alpes-exploitation-forestiere>

Conditions d'accès : La consultation des documents s'effectue conformément au code du Patrimoine, art. 213-1

Lieu de conservation : Archives départementales des Hautes-Alpes

Alpes-Maritimes

Versement 437 W³⁹

Préfecture des Alpes-Maritimes

Sommaire

437 W 1 à 89: Gestion forestière, Défense des forêts contre les incendies et restauration des terrains en milieu pastoral (1980-1984).

Hydraulique agricole, irrigation, assainissement et traitement des ordures ménagères (1981-1984).

Électrification rurale (1981-1982).

[;];

intempéries des mois de septembre et octobre 1981 (1981-1983).

[;];.

Intempéries du mois de novembre 1982 (1982-1984).

[;];

Intempéries des mois de février 1983 et janvier 1985 (1983-1985).

Agence de bassin Rhône-Méditerranée-Corse (1980-1981).

[;];

Espace rural et élevage ovin (1967-1984).

1967-1985

Métrage linéaire: 8,9

Conditions d'accès : La consultation des documents s'effectue conformément au code du Patrimoine, art. 213-1

Lieu de conservation : Archives départementales des Alpes-Maritimes

³⁹ Répertoire détaillé <https://ressources.histoire-environnement.org/Repertoire-d-archives-detaille-Prefecture-des-Alpes-Maritimes-gestion>

Versement 1961 W⁴⁰

Préfecture des Alpes-Maritimes

Sommaire

Restauration de terrains de montagne

1961 W 1 à 15: Photographies aériennes du département des Alpes-Maritimes, des départements limitrophes et communes italiennes frontalières.

1974-1991

Métrage linéaire: 1,5

Conditions d'accès : La consultation des documents s'effectue conformément au code du Patrimoine, art. 213-1

Lieu de conservation : Archives départementales des Alpes-Maritimes

Versement 2002 W⁴¹

Direction départementale des territoires et de la mer des Alpes-Maritimes

Sommaire

2002 W 1 à 374: Autorisations de défrichement (1970-1999).

Programmes des travaux de l'Office national des forêts et pistes DFCI (défense des forêts contre les incendies) (1980, 1991-2005).

Programme européen LIFE-Loup (1993-2009).

Politique agricole commune (1993-2006).

Parc national du Mercantour (1960-1992)

1960-2009

⁴⁰ Répertoire détaillé <https://ressources.histoire-environnement.org/Repertoire-d-archives-detaille-Prefecture-des-Alpes-Maritimes-restauration-de>

⁴¹ Répertoire détaillé <https://ressources.histoire-environnement.org/Repertoire-d-archives-detaille-DDTM-des-Alpes-Maritimes-defrichement-Parc>

Métrage linéaire: 37

Conditions d'accès : La consultation des documents s'effectue conformément au code du Patrimoine, art. 213-1

Lieu de conservation : Archives départementales des Alpes-Maritimes

Bouches-du-Rhône

Versement 2400 W⁴²

Office nationale des forêts

Direction régionale Provence-Alpes-Côte d'Azur

Sommaire

Art 1-75 : protection et reboisement de la forêt, 1916-1978

Métrage linéaire : 7,50 ml

Conditions d'accès : La consultation des documents s'effectue conformément au code du Patrimoine, art. 213-1

Lieu de conservation : Archives départementales des Bouches-du-Rhône

Versement 194 W⁴³

Office national des forêts des Bouches-du-Rhône

Sommaire

exploitation et gestion de la forêt

1940-1958

⁴² Répertoire détaillé <https://ressources.histoire-environnement.org/Repertoire-d-archives-detaille-ONF-PACA-protection-et-reboisement-de-la-foret>

⁴³ Répertoire détaillé <https://ressources.histoire-environnement.org/Repertoire-d-archives-detaille-ONF-Bouches-du-Rhone-exploitation-et-gestion-de>

Métrage linéaire: 2.30 ml

Conditions d'accès : La consultation des documents s'effectue conformément au code du Patrimoine, art. 213-1 à 3

Lieu de conservation: Archives départementales des Bouches-du-Rhône

Versement 2289 W⁴⁴

Direction départementale de l'agriculture et de la forêt des Bouches-du-Rhône

Sommaire

Défense des forêts contre les incendies

1960-2006

Métrage linéaire: 9.60 ml

Conditions d'accès : La consultation des documents s'effectue conformément au code du Patrimoine, art. 213-1 à 3

Lieu de conservation: Archives départementales des Bouches-du-Rhône

Vaucluse

Cotes 1322 W 1-6, 15, 18, 23-25⁴⁵

Office national des forêts du Vaucluse

Sommaire

Personnel (1965-1989). Autorisations de pacage (1965-1969). Carnets d'inventaire et de matériel (1966-1980), patrouilles (1985-1989)

1965-1989

⁴⁴ Répertoire détaillé <https://ressources.histoire-environnement.org/Repertoire-d-archives-detaille-DDAF-Bouches-du-Rhone-defense-des-forets-contre>

⁴⁵ Répertoire détaillé <https://ressources.histoire-environnement.org/Repertoire-d-archives-methodique-ONF-du-Vaucluse-fonctionnement-1965-1989>

Aperçu des fonds d'archives publiques et privées concernant la protection de la nature en Provence-Alpes-Côte-d'Azur

Métrage linéaire: 1 ml

Conditions d'accès : La consultation des documents s'effectue conformément au code du Patrimoine, art. 213-1

Lieu de conservation : Archives départementales du Vaucluse

Construction, sites, paysages

Sites

National

Versement 19890126⁴⁶

Ministère: Culture

Direction: Architecture

Sous-direction: Sites, espaces protégés

Sommaire

Art 1-21 : Commission départementale des sites :

Chantiers intellectuels, représentants du ministre, inspecteurs par département, lignes électriques par département,

procès-verbaux commission départementale des sites par département, procès-verbaux commission supérieure des sites, 1930-56

Art 21-24 : Périmètres surveillés, classés par département et commune, 1942-43

Art 25-128 : Sites. Avis et rapports, dossiers classés par département et commune, 1908-73

Art 129-140. Affichage : Généralités et dossiers par département, composés de : Généralités, réglementation et cas par commune, 1911-70

Métrage linéaire: 14

Conditions d'accès : La consultation des documents s'effectue conformément au code du Patrimoine, art. 213-1

Lieu de conservation : Archives nationales

⁴⁶ Répertoire détaillé <https://ressources.histoire-environnement.org/Repertoire-d-archives-detaille-Ministere-Culture-Commission-departementale-des>

Versement 20090321⁴⁷

Ministère : Écologie et développement durable

Direction : Nature et paysages

Sous-direction : Sites et paysages

Sommaire

Art 1-11 : sites classés et inscrits : fiches cartographiques sous forme de calque comportant un croquis de délimitation du site et un extrait de décret ou arrêté de création du site (classement par département) , 1917-1987

20090321/1/1-1/1/4 : Alpes-de-Haute-Provence (anc. Basses-Alpes), 1931-1969

20090321/1/5 : Alpes-Maritimes (1937-1971)

20090321/2/6-2:11 : Bouches-du-Rhône (1917-1983)

20090321/10 : Var, Vaucluse. années 1970

Conditions d'accès : La consultation des documents s'effectue conformément au code du Patrimoine, art. 213-1 à 3

Lieu de conservation : Archives nationales

⁴⁷ Répertoire détaillé <https://ressources.histoire-environnement.org/Repertoire-d-archives-detaille-Administration-centrale-sites-classes-et>

Bouches-du-Rhône

Versement 2882 W⁴⁸

Direction département de l'équipement des Bouches-du-Rhône

Sommaire

Art 1-20 : vues aériennes dont notamment la Camargue, 1953-2001

Métrage linéaire : 2 ml

Conditions d'accès : La consultation des documents s'effectue conformément au code du Patrimoine, art. 213-1 à 3

Lieu de conservation : Archives départementales des Bouches-du-Rhône

Var

Versement 1228 W⁴⁹

Préfecture du Var

Sommaire

Séances de la commission départementale des sites (1980-1984) ; classement du Cap Bénat (1972-1978) ; protection des paysages (1959-1981) ; classement d'Evenos (1970-1979).

1959-1984

Métrage linéaire: 0,9

Conditions d'accès : La consultation des documents s'effectue conformément au code du Patrimoine, art. 213-1

Lieu de conservation : Archives départementales de du Var

⁴⁸ Répertoire détaillé <https://ressources.histoire-environnement.org/Repertoire-d-archives-detaille-DDE-Bouches-du-Rhone-vues-aeriennes-1953-2001>

⁴⁹ Répertoire détaillé <https://ressources.histoire-environnement.org/Repertoire-d-archives-detaille-Prefecture-du-Var-sites-classes-1959-1984>

Versement 1377 W⁵⁰

Préfecture du Var

Sommaire

Séances de la commission départementale des sites

1984-1985

Conditions d'accès : La consultation des documents s'effectue conformément au code du Patrimoine, art. 213-1

Lieu de conservation : Archives départementales du Var

Versement 1260 W⁵¹

Sous-préfecture de Toulon

Sommaire

Séances de la commission départementale des sites

1977-1986

Conditions d'accès : La consultation des documents s'effectue conformément au code du Patrimoine, art. 213-1

Lieu de conservation : Archives départementales du Var

⁵⁰ Répertoire détaillé <https://ressources.histoire-environnement.org/Repertoire-d-archives-detaille-Prefecture-du-Var-Sites-classes-1984-1985>

⁵¹ Répertoire détaillé <https://ressources.histoire-environnement.org/Repertoire-d-archives-detaille-Sous-prefecture-du-Toulon-Sites-classes-1977>

Eau, biodiversité

Eau

Alpes-de-Haute-Provence

Versement 1188W⁵²

Préfecture des Alpes-de-Haute-Provence

Sommaire

aménagement des eaux

1985-2005

Métrage linéaire

2 ml

Conditions d'accès : La consultation des documents s'effectue conformément au code du Patrimoine, art. 213-1

Lieu de conservation : Archives départementales des Alpes-de Haute-Provence

Versement 1190W⁵³

Préfecture des Alpes-de-Haute-Provence

Sommaire

Aménagements hydro-électriques, carrières, mines, sites

1943-2002

Métrage linéaire

6 ml

Conditions d'accès : La consultation des documents s'effectue conformément au code du Patrimoine, art. 213-1

⁵² Répertoire détaillé <https://ressources.histoire-environnement.org/Repertoire-d-archives-detaille-Prefecture-des-Alpes-de-Haute-Provence>

⁵³ Répertoire détaillé <https://ressources.histoire-environnement.org/Repertoire-d-archives-detaille-Prefecture-des-Alpes-de-Haute-Provence-3243>

Lieu de conservation : Archives départementales des Alpes-de Haute-Provence

Alpes-Maritimes

Versement 2002W⁵⁴

Direction départementale des territoires et de la mer des Alpes-Maritimes

Service de l'économie agricole, de la ruralité et des espaces naturels

Sommaire

Archives de l'ex DDAF (direction départementale de l'agriculture et de la forêt)

Art 1-373: Dossiers de défrichement. Dossiers de travaux pistes DFCI (Défense de la forêt contre les incendies), subventions et contentieux. Dossiers de dommages causés par les loups

Subventions PAC (politique agricole commune), primes à l'herbe et autres subventions (échantillon)

(fonds en cours de classement)

Conditions d'accès : La consultation des documents s'effectue conformément au code du Patrimoine, art. 213-1 à 3

Nombre d'articles : 373

Lieu de conservation : Archives départementales des Alpes-Maritimes

⁵⁴ Répertoire détaillé <https://ressources.histoire-environnement.org/Repertoire-d-archives-detaille-Institut-national-de-recherche-agronomique-1946-2202>

Versement 0542W⁵⁵

Direction départementale de l'agriculture et de la forêt des Alpes-Maritimes

Service de l'eau et de l'assainissement

Sommaire

Art 1-18 : Nappe alluviale du Var (1963-1976)

Art 19-358 : Alimentation en eau potable et hydraulique agricole (1940-1989)

Art 19-239 : Dossiers par commune

Art 240-358 : Dossiers des syndicats intercommunaux

(Syndicat intercommunal du canal de la Moyenne Corniche, syndicat intercommunal du Var et de l'Estéron inférieur, syndicat intercommunal de Levens, Contes, l'Escarène et Nice SILCEN, syndicat intercommunal du littoral de la rive droite du Var, syndicat intercommunal des Trois Vallées, syndicat intercommunal des Cinq Communes, syndicat intercommunal du Canton de Guillaumes, syndicat intercommunal du Cannet, Vallauris et Mougins, syndicat intercommunal de défense contre les inondations de la Frayère, syndicat intercommunal de Valberg, syndicat intercommunal de défense contre les inondations de la Siagne, syndicat intercommunal d'amenée d'eau du Barlet, syndicat intercommunal de la Tinée)

Art 358-372 : Associations syndicales libres et associations syndicales autorisées (1940-1989)

Art 373-504 : Assainissement (1952-1986)

Art 373- 66 : Dossier par commune

Art 467-504 : Dossiers des syndicats intercommunaux

(SILCEN, syndicat intercommunal des Cinq communes, syndicat mixte d'assainissement de la rive droite du Var, syndicat intercommunal de la Colle-sur-Loup, Saint-Paul et Villeneuve-Loubet, syndicat intercommunal de collecte et de traitement des eaux usées du Paillon, syndicat intercommunal de Valberg, syndicat mixte d'aménagement du plateau de Valbonne SYMIVAL, syndicat intercommunal de défense contre les inondations de la Siagne)

Nombre d'articles : 504

Conditions d'accès : La consultation des documents s'effectue conformément au code du Patrimoine, art. 213-1 à 3

⁵⁵ Répertoire détaillé www.archives.developpement-durable.gouv.fr/Sommaire-ddaf-alpes-maritimes-assainissement-a40986.html

Lieu de conservation : Archives départementales des Alpes-Maritimes

Versement 2004 W⁵⁶

Direction départementale des territoires et de la mer des Alpes-Maritimes

Sommaire

2004 W 1 à 775: Ingénierie de l'eau, calamités, alimentation en eau potable et assainissement, agence de l'eau et qualité de l'eau.

1865-2008

Métrage linéaire: 77

Conditions d'accès : La consultation des documents s'effectue conformément au code du Patrimoine, art. 213-1

Lieu de conservation : Archives départementales des Alpes-Maritimes

⁵⁶ Répertoire détaillé <https://ressources.histoire-environnement.org/Repertoire-d-archives-detaille-DDTM-des-Alpes-Maritimes-Ingenierie-de-l-eau>

Bouches-du-Rhône

Versement 2287 W⁵⁷

Direction départementale de l'agriculture et des forêts des Bouches-du-Rhône

Sommaire

Art 1-10 : Dossiers de travaux d'équipement réalisés en qualité de maître d'œuvre : Ventabren, Ceyreste, Association syndicale autorisée (ASA) des arrosants de la Fare-les-Oliviers et Roquefort-la-Bedoule. Documentation produite par la Direction départementale de l'agriculture et de la forêt : schéma de mise en valeur des milieux naturels aquatiques des Bouches-du-Rhône, schéma départemental d'aménagement rural, schéma départemental de vocation piscicole, 1986-1999

Métrage linéaire : 1,10 ml

Conditions d'accès : La consultation des documents s'effectue conformément au code du Patrimoine, art. 213-1 à 3

Lieu de conservation : Archives départementales des Bouches-du-Rhône

Versement 3260 W⁵⁸

Direction départementale de l'équipement des Bouches-du-Rhône

Sommaire

Art 1-4 : Stations d'épuration des eaux usées, 1969-2000

Métrage linéaire : 0, 55 ml

Conditions d'accès : La consultation des documents s'effectue conformément au code

du Patrimoine, art. 213-1 à 3

⁵⁷ Répertoire détaillé <https://ressources.histoire-environnement.org/Repertoire-d-archives-detaille-DDAF-Bouches-du-Rhone-Dossiers-de-travaux-d>

⁵⁸ Répertoire détaillé <https://ressources.histoire-environnement.org/Repertoire-d-archives-detaille-DDE-Bouches-du-Rhone-Stations-d-epuration-des>

Lieu de conservation : Archives départementales des Bouches-du-Rhône

Versement 3192 W⁵⁹

Ponts et chaussées Bouches-du-Rhône

6e circonscription électrique

Sommaire

Art 1-6 : hydrologie, 1935-1955

Métrage linéaire : 0,60 ml

Conditions d'accès : La consultation des documents s'effectue conformément au code

du Patrimoine, art. 213-1 à 3

Lieu de conservation : Archives départementales des Bouches-du-Rhône

Versement 3193 W⁶⁰

Direction régionale de l'environnement Provence-Alpes-Côte d'Azur

Sommaire

Art 1-108 : aménagement des eaux, réserves naturelles dont notamment la Camargue, 1957-2000

Métrage linéaire : 10,80 ml

Conditions d'accès : La consultation des documents s'effectue conformément au code du Patrimoine, art. 213-1 à 3

Lieu de conservation : Archives départementales des Bouches-du-Rhône

⁵⁹ Répertoire détaillé <https://ressources.histoire-environnement.org/Repertoire-d-archives-detaille-Ponts-et-chaussees-Bouches-du-Rhone-hydrologie>

⁶⁰ Répertoire détaillé <https://ressources.histoire-environnement.org/Repertoire-d-archives-detaille-DIREN-PACA-amenagement-des-eaux-reserves>

Versement 3241 W⁶¹

Direction régionale de l'équipement Provence-Alpes-Côte d'Azur

Sommaire

Art 1-42 : réseau hydraulique dont notamment la Camargue, 1969-2011

Métrage linéaire : 4,20 ml

Conditions d'accès : La consultation des documents s'effectue conformément au code

du Patrimoine, art. 213-1 à 3

Lieu de conservation : archives départementales des Bouches-du-Rhône

Versement 2288 W⁶²

Direction départementale de l'agriculture et de la forêt des Bouches-du-Rhône

Sommaire

Contrôle des cours d'eau

1843-2003

Métrage linéaire: 6.60 ml

Conditions d'accès : La consultation des documents s'effectue conformément au code du Patrimoine, art. 213-1 à 3

Lieu de conservation: Archives départementales des Bouches-du-Rhône

⁶¹ Répertoire détaillé <https://ressources.histoire-environnement.org/Repertoire-d-archives-detaille-DRE-PACA-reseau-hydraulique-1969-2011>

⁶² Répertoire détaillé <https://ressources.histoire-environnement.org/Repertoire-d-archives-detaille-DDAF-Bouches-du-Rhone-controle-des-cours-d-eau>

Var

Versements 160W, 774W, 9193W, 2076W⁶³

Direction départementale de l'équipement du Var

Sommaire

Dossiers concernant notamment

- eau (aménagement des eaux, gestion des bassins et barrages, traitement des eaux usées), 1832-2002
- mer (aménagement des plages, travaux en mer), 1918-1975
- protection de la nature (sites ...), 1911-1994
- pollution des eaux, 1968-1971
- traitement des déchets, 1955-2002

Métrage linéaire : 40 ml

Lieu de conservation : Archives départementales du Var

Série 7 S⁶⁴

Ponts et chaussées du Var

Sommaire

Cours d'eau, canaux d'irrigation, barrages, syndicats des eaux., 1706-1940

Métrage linéaire: 21

Conditions d'accès : La consultation des documents s'effectue conformément au code du Patrimoine, art. 213-1

Lieu de conservation : Archives départementales du Var

⁶³ Répertoire méthodique <https://ressources.histoire-environnement.org/Repertoire-methodique-d-archives-DDE-du-Var-pollution-protection-de-la-nature>

⁶⁴ Répertoire détaillé <https://ressources.histoire-environnement.org/Repertoire-d-archives-detaille-Ponts-et-chaussees-du-Var-Cours-d-eau-canaux-d>

Série 3 S⁶⁵

Ponts et chaussées du Var

Sommaire

3 S 1-9: Classement des cours d'eau, passage d'eau sur l'Argens, police des cours d'eau.

1809-1931

Métrage linéaire: 0,9

Conditions d'accès : La consultation des documents s'effectue conformément au code du Patrimoine, art. 213-1

Lieu de conservation : Archives départementales du Var

Versement 1595 W⁶⁶

Conseil général du Var

Sommaire

Climatologie ; géologie ; hydrographie ; sécheresse ; bassins des rivières ; recensement des avens ; zone de protection des points d'eau.

1841-2000

Métrage linéaire: 30

Conditions d'accès : La consultation des documents s'effectue conformément au code du Patrimoine, art. 213-1

Lieu de conservation : Archives départementales de du Var

⁶⁵ Répertoire détaillé <https://ressources.histoire-environnement.org/Repertoire-d-archives-detaille-Ponts-et-chaussees-du-Var-Classement-des-cours-d>

⁶⁶ Répertoire détaillé <https://ressources.histoire-environnement.org/Repertoire-d-archives-detaille-Conseil-general-du-Var-Climatologie-geologie>

Versement 799 W⁶⁷

Direction départementale de l'agriculture du Var

Sommaire

Réseaux eau et assainissement, 1964-1990

Métrage linéaire: 4

Conditions d'accès : La consultation des documents s'effectue conformément au code du Patrimoine, art. 213-1

Lieu de conservation : Archives départementales du Var

Versement 1395 W⁶⁸

Direction départementale de l'agriculture du Var

Sommaire

Réseaux eau et assainissement, 1964-1990

Métrage linéaire: 0,2

Conditions d'accès : La consultation des documents s'effectue conformément au code du Patrimoine, art. 213-1

Lieu de conservation : Archives départementales du Var

⁶⁷ Répertoire détaillé <https://ressources.histoire-environnement.org/Repertoire-d-archives-detaille-DDA-du-Var-Reseaux-eau-et-assainissement-1964>

⁶⁸ Répertoire détaillé <https://ressources.histoire-environnement.org/Repertoire-d-archives-detaille-DDA-du-Var-Reseaux-eau-et-assainissement-1964-4218>

Versement 529 W⁶⁹

Préfecture du Var

Sommaire

eau potable assainissement, 1949-1964

Métrage linéaire: 4

Conditions d'accès : La consultation des documents s'effectue conformément au code du Patrimoine, art. 213-1

Lieu de conservation : Archives départementales du Var

Versement 688 W⁷⁰

Préfecture du Var

Sommaire

eau potable assainissement, 1952-1965

Métrage linéaire: 0,4

Conditions d'accès : La consultation des documents s'effectue conformément au code du Patrimoine, art. 213-1

Lieu de conservation : Archives départementales du Var

⁶⁹ Répertoire détaillé <https://ressources.histoire-environnement.org/Repertoire-d-archives-detaille-Prefecture-du-Var-eau-potable-assainissement>

⁷⁰ Répertoire détaillé <https://ressources.histoire-environnement.org/Repertoire-d-archives-detaille-Prefecture-du-Var-eau-potable-assainissement-4220>

Versement 308 W⁷¹

Préfecture du Var

Sommaire

Hydraulique agricole, 1949-1957

Métrage linéaire: 0,5

Conditions d'accès : La consultation des documents s'effectue conformément au code du Patrimoine, art. 213-1

Lieu de conservation : Archives départementales du Var

Vaucluse

Cotes 1 S; 2 S; 5 S; 7 S; 8 S; 164 W; 1148 W; 1444 W; 1745 W⁷²

Service ds ponts et chaussées et de l'hydraulique agricole du Vaucluse

Sommaire

Pour la période 1800-1940, le fonds est dit "de l'ingénieur en chef".

1 S 97-133 : instructions, inventaires, statistiques, correspondance, personnel (1800-1940).

1 S 134-243 : comptabilité de l'ingénieur en chef (1836-1916)

1 S 287-336 : comptes ouverts, journaux d'ordre (1839-1885)

1 S 343-344 : police des eaux (an VI-1805)

2 S 475-657 : routes nationales et départementales, circulation (1825-1940)

5 S 156-157 : chemin de fer (1855-1940)

7 S 388-480 : rivières et canaux (dont Durance, canal de Pierrelatte), marres et fossés (1782-1940)

⁷¹ Répertoire détaillé <https://ressources.histoire-environnement.org/Repertoire-d-archives-detaille-Prefecture-du-Var-hydraulique-agricole-1949-1957>

⁷² Répertoire détaillé <https://ressources.histoire-environnement.org/Repertoire-d-archives-methodique-Service-ds-ponts-et-chaussees-et-de-l>

Aperçu des fonds d'archives publiques et privées concernant la protection de la nature en Provence-Alpes-Côte-d'Azur

7 S 1280-1482 : syndicats contre le Rhône et la Durance, syndicats d'endiguement, d'arrosage, d'assainissement (1799-1940)

7 S 1721-1723 : usines hydrauliques (1843-1939)

8 S 63-89 : distribution d'énergie électrique, concessions (1888-1940)

1444 W 6-7, 9-12 : registres matricules du personnel et de cantonniers (1886-1959)

Période 1940-1968, le service devient direction des ponts et chaussées et de l'hydraulique agricole.

164 W 1-94 ; 1148 W 1-21 : fonctionnement du service, rapports (1941-1969) ; défense passive (1941-1945) ; construction et équipements publics (1936-1971) ; routes, ponts, voirie, autoroutes (1940-1967) ; aviation, chemin de fer (1944-1966) ; **Rhône et cours d'eau, syndicats, hydraulique agricole** (1940-1969) ; usines (1939-1959) ; **inondations (1941-1966)** ; **aménagement de la Basse Durance** (1942-1963) ; programmes d'investissements agricoles, travaux d'**assainissement** (1940-1966).

1782-1969

Conditions d'accès : La consultation des documents s'effectue conformément au code du Patrimoine, art. 213-1

Lieu de conservation : Archives départementales du Vaucluse

Espaces naturels

National

Versement 20070642⁷³

Ministère : Écologie et développement durable

Direction : Nature et paysages

Sous-direction : Espaces naturels

Sommaire

20070642/1-4, 20, 25-26, 31 : Séances du Conseil national de la protection de la nature (CNPN) : projet de création d'une réserve Haute Vallée de la Vésubie (Alpes-Maritimes), réserve naturelle du Boréon (Alpes-Maritimes), réserve du Mercantour (Alpes-Maritimes), sauvegarde de la Camargue (Bouches-du-Rhône), projet forêt de la Sainte-Baume (Var), protection de l'île de Bagaud (Var), Avant projet de création du parc national des Iles d'Hyères (Var), information sur le projet de plan d'action pour la préservation du pastoralisme et du loup dans l'arc alpin (Alpes-Maritimes, Alpes-de-Haute-Provence, Hautes-Alpes, Drôme, Isère, Savoie et Var), projet de réserve naturelle de la Plaine des Maures (Var), présentation du décret de la réserve intégrale du parc national de Port-Cros (Var), Projet de réserves naturelles dans le cadre du parc naturel régional du Lubéron (Vaucluse), Réserve naturelle géologique du Lubéron (Vaucluse - Alpes-de-Haute-Provence),. 1951-2002

Conditions d'accès : La consultation des documents s'effectue conformément au code du Patrimoine, art. 213-1 à 3

Métrage linéaire : 0,8 ml

Lieu de conservation : Archives nationales

⁷³ Répertoire détaillé <https://ressources.histoire-environnement.org/Repertoire-d-archives-detaille-Administration-centrale-Conseil-national-de-la>

Aperçu des fonds d'archives publiques et privées concernant la protection de la nature en Provence-Alpes-Côte-d'Azur

Versement 19960018⁷⁴

Ministère : Environnement

Direction : Nature et paysages

Sous-direction : Parcs nationaux

Sommaire

Art 1-13 : Généralités, 1965-1992

Art 14-92 : Dossiers ou projets de création, études, aménagements :

(14) Camargue, 1993

(15-22) île de Porquerolles, 1971-1984

(23-28) Port-Cros, 1961-1978

(40-42) Écrins, 1971-1981

(43-72) Mercantour, 1966-1987

Conditions d'accès : La consultation des documents s'effectue conformément au code du Patrimoine, art. 213-1 à 3

Métrage linéaire : 5 ml

Lieu de conservation : Archives nationales

⁷⁴ Répertoire détaillé <https://ressources.histoire-environnement.org/Repertoire-d-archives-detaille-Administration-centrale-parcs-nationaux-1953>

Versement 20080058⁷⁵

Ministère : Écologie et développement durable

Direction : Nature et paysages

Sous-direction : Espaces naturels

Sommaire

Art 1-4 : Réserves naturelles (RN) : législation, méthodologie, synthèses de gestion et études. 1976-2004

Art 4 (suite)-5 : Espaces naturels, réserves naturelles : gestion, études (classement par département), 1985-2000

Art 6-10 : Réserves naturelles volontaires (RNV) : création et gestion (classement par département), 1997-2000

Art 10 (suite)-12 : Protection de biotope : législation, décisions, arrêté de protection de biotope (APB) (classement par département), 1975-2005

Art 12 (suite) : Réserves biologiques domaniales (RBD) et non domaniales, forêts biologiques domaniales (FBD) : arrêtés d'aménagement, 1979-1987

Art 13-156 : Réserves naturelles : textes de classement, consultations locales et nationales, études, enquêtes, plans, cartes, contentieux (classement par département), 1962-2002

Art 157-159 : Réserves naturelles : projets de classement.(classement par département), 1973-2002

Conditions d'accès : La consultation des documents s'effectue conformément au code du Patrimoine, art. 213-1 à 3

Nombre d'articles : 159

Métrage linéaire : 53.00 ml (159 dimabs)

Lieu de conservation : Archives nationales

⁷⁵ Répertoire détaillé <https://ressources.histoire-environnement.org/Repertoire-d-archives-detaille-Administration-centrale-reserves-naturelles-1973>

Versement 20130453⁷⁶

Ministère : Mer

Etablissement : Institut français de recherche pour l'exploitation de la mer

Sommaire

Base Océanologique de Méditerranée

Art 1 : Historique et fonctionnement, 1971-1979

Art 2-3 : Contrats CNEXO physiologie hyperbare, 1971-1985

Art 4-5 : Piles à combustibles COMEX/CNEXO, 1979-1983

Art 6 : Services des engins – STSM et STEP, 1971-1977

Art 7 : Commandes et contrats, 1962-1982

Art 8-15 : Robotique sous marine, 1986-2001

Art 16-27 : Archimède, 1952-1983

Art 28-41 : Archimède, 1963-1991

Art 42-48 : PLA2 6000, 1981-1985

Art 49-58 : SAGA, 1968-2001

Nombre d'articles : 58

Métrage linéaire : 18 ml

Conditions d'accès : communicables selon les articles L.213-1 à 213-8 du Code du patrimoine, sous réserve des restrictions imposées par l'état matériel des documents.

Lieu de conservation : Archives nationales

⁷⁶ Répertoire détaillé <https://ressources.histoire-environnement.org/Repertoire-d-archives-detaille-IFREMER-Base-Oceanologique-de-Mediterranee-1952>

Versement 19880603⁷⁷

Ministère : Environnement

Direction : Protection de la nature

Conservatoire du littoral et des rivages lacustres

Introduction

Créé par la loi 75-602 du 10 juillet 1975 et le décret 75-1136 du 11 décembre 1975, le Conservatoire du littoral et des rivages lacustres est un établissement public à caractère administratif chargé de "mener, dans les cantons côtiers et les communes riveraines des lacs et plans d'eau d'au moins 1000 m², une politique foncière de sauvegarde de l'espace littoral, de respect des sites naturels et de l'équilibre écologique".

Doté des moyens juridiques et financiers nécessaires à la réalisation de ces objectifs, le Conservatoire acquiert des espaces de nature à titre gratuit (par donation ou legs des particuliers) et surtout à titre onéreux (par négociation amiable, préemption ou expropriation) grâce à la subvention budgétaire annuelle que l'Etat lui octroie et aux concours que lui apportent les départements et les établissements publics régionaux.

Le Conservatoire organise ensuite la gestion de ces immeubles, classés dans son domaine propre ce qui les rend quasiment inaliénables, dont il faut, outre les garantir contre la construction, empêcher la dégradation, maintenir les écosystèmes, protéger la qualité et la richesse de la couverture végétale, conserver l'harmonie des paysages.

Ce versement est constitué des acquisitions de terrains faites par le Conservatoire entre 1975 et 1988, classées par conseil de rivage, département, site puis vente.

Ces dossiers contiennent la préparation de l'acte de vente (délibérations du conseil municipal, conseil de rivage, conseil d'administration du Conservatoire ; projets successif d'acte de vente et original de l'acte signé devant notaire ; enfin inscription de la vente aux hypothèques et au Tableau général des propriétés de l'Etat) et son règlement financier (autorisation de programme, crédits de paiement).

Les ventes n'ayant pas abouti sont regroupées dans les dossiers intitulés "dossier général département"

⁷⁷ Répertoire détaillé <https://ressources.histoire-environnement.org/Repertoire-d-archives-detaille-Administration-centrale-Conservatoire-de-l-1131>

Sommaire

Acquisition des terrains situés sur le littoral en vue de la protection des sites et de leur aménagement (classement par conseil de rivage, département, site puis terrain) 1976-1988.

Art. 34 à 42 (86 AJ BIS 1416 à 1424) : Méditerranée

Art 34 (86 AJ BIS 1416) : Alpes-Maritimes

Art 36 - 38 (86 AJ BIS 1418-1420) : Bouches-du-Rhône

Art 41 - 42 (86 AJ BIS 1423-1424) : Var

Art. 51 - 52 (86 AJ BIS 1433-1434) : Expropriations

Art 51 (86 AJ BIS 1433) : Alpes-maritimes

1976-1988

Communicabilité : libre

Nombre d'articles : 13

Métrage linéaire : 1,30 ml

Lieu de conservation : Archives nationales

Bouches-du-Rhône

Versement 3188 W⁷⁸

**Direction régionale de l'industrie, de la recherche et de l'environnement
Provence-Alpes-Côte d'Azur**

Sommaire

Art 1-8 : parcs naturels et suivi environnemental dont notamment la Camargue, 1986-2002

Métrage linéaire : 0,80 ml

Conditions d'accès : La consultation des documents s'effectue conformément au code du Patrimoine, art. 213-1 à 3

Lieu de conservation : Archives départementales des Bouches-du-Rhône

Versement 1183 W⁷⁹

Délégation à l'aménagement du territoire et l'action régionale Provence-Alpes-Côte d'Azur

Sommaire

Art 1-158 : Mission pour la protection et l'aménagement de l'espace naturel méditerranéen. Rapports au gouvernement, commission spéciale, dossiers de la mission, études, cartes et plans.

1917-1983

Nombre d'articles : 158

Lieu de conservation : Archives départementales des Bouches-du-Rhône

⁷⁸ Répertoire détaillé <https://ressources.histoire-environnement.org/Repertoire-d-archives-detaille-DRIRE-PACA-parcs-naturels-et-suivi>

⁷⁹ Répertoire détaillé <https://ressources.histoire-environnement.org/Repertoire-d-archives-detaille-DATAR-PACA-protection-et-amenagement-de-l->

Conditions d'accès : La consultation des documents s'effectue conformément au code du Patrimoine, art. 213-1 à 3

Versement 2293W⁸⁰

Direction départementale de l'agriculture et de la forêt des Bouches-du-Rhône

Sommaire

Art 1-132 : protection des milieux naturels, aménagement foncier, aménagement forestier, défense des forêts contre l'incendie.

1949-2007

Conditions d'accès : La consultation des documents s'effectue conformément au code du Patrimoine, art. 213-1 à 3

Nombre d'articles : 132

Lieu de conservation : Archives départementales des Bouches-du-Rhône

Versement 3250 W⁸¹

Préfecture des Bouches-du-Rhône

Sommaire

3250 W 1 à 2: Arrêtés préfectoraux.

- Classement parmi les sites du département des Étangs de Saint-Blaise et forêt de Castillon (22 septembre 2020)

et arrêtés d'agrément des associations agréées de protection de l'environnement.

1977-2020

⁸⁰ Répertoire détaillé <https://ressources.histoire-environnement.org/Repertoire-d-archives-detaille-DDEAF13-protection-des-milieux-naturels-1949>

⁸¹ Répertoire détaillé <https://ressources.histoire-environnement.org/Repertoire-d-archives-detaille-Prefecture-des-Bouches-du-Rhone-Arretes>

Métrage linéaire: 0.5 ml

Conditions d'accès : La consultation des documents s'effectue conformément au code du Patrimoine, art. 213-1

Lieu de conservation : Archives départementale des Bouches-du-Rhône

Versement 3174 W⁸²

Conseil général des Bouches-du-Rhône

Sommaire

Service Gestion administrative des domaines départementaux :

Atlas des sites d'intérêt écologique de la vallée du Rhône, d'Avignon à Beaucaire, Chute de Vallabrègues ; Schéma d'aménagement de l'Europôle méditerranéen de l'Arbois ;

Album photographique "L'Arc de Trets à Berre l'Etang ».

1990 - 1997

Métrage linéaire: 0.5 ml

Conditions d'accès : La consultation des documents s'effectue conformément au code du Patrimoine, art. 213-1

Lieu de conservation : Archives départementale des Bouches-du-Rhône

⁸² Répertoire détaillé <https://ressources.histoire-environnement.org/Repertoire-d-archives-detaille-Conseil-general-des-Bouches-du-Rhone-Atlas-des>

Littoral et milieu marin

National

Versement F/46/1-F/46/983⁸³

Ministère : Marine marchande

Sommaire

F46/608-F46/658 : Délimitation du domaine public maritime : requête, enquête, cartes, relevés (XIXème siècle-1957)

Métrage linéaire : 16

Communicabilité : librement communicable

Lieu de conservation : Archives nationales

Versement 20144637⁸⁴

Ministère : Marine marchande

Sommaire

Art 1-6 : Documents témoins conservés., 1870-1992

Art 7-33 : Fonctionnement de l'administration., 1960-1988

Art 34-41 : Réformes des services des affaires maritimes, 1967-1998

Art 42-45 : Implication du ministère de la mer dans une politique environnementale, établissement de la loi de protection du littoral, 1954-1990

Nombre d'articles : 45

Métrage linéaire : 4,10 ml

Communicabilité : libre

Lieu de conservation : Archives nationales

⁸³ Répertoire détaillé <https://ressources.histoire-environnement.org/Repertoire-d-archives-detaille-Administration-centrale-delimitation-du-domaine>

⁸⁴ Répertoire détaillé <https://ressources.histoire-environnement.org/Repertoire-d-archives-detaille-fonctionnement-de-la-Marine-marchande-1870-1998h>

Versement 19930445⁸⁵

Ministère : tourisme

Service d'études et d'aménagement touristique du littoral

Sommaire

Art 1-93, 143-145, 153 (tour 589-681, 731-733, 741). Aménagement du littoral : Dossiers de demande de prêts, de concession, projets, 1964-

Art 94-142, 177 (tour 682-730, 765) : Collection d'études reçues ou commandées par le service, 1964-1980.

Art 146-150 (tour 734-738) : Protection et aménagement du littoral des grands lacs de Savoie et de Haute-Savoie, 1968-1979.

Art 151 (Tour 739) : Ports fluviaux : Projets d'aménagement, 1973-1976.

Art 152 (tour 740) : Parc national de port Cros, 1973-1977.

Art 154-176 (tour 742-764) : Plan d'urbanisme Directeur pour les départements concernés, 1965-1970

Métrage linéaire : 17 ml

Conditions d'accès : La consultation des documents s'effectue conformément au code du Patrimoine, art. 213-1 à 3

Lieu de conservation : Archives nationales

⁸⁵ Répertoire détaillé <https://ressources.histoire-environnement.org/Repertoire-d-archives-detaille-ministere-du-tourisme-etudes-et-d-amenagement>

Versement 20090316⁸⁶

Ministère : Ecologie et développement durable

Direction : Eau

Sous-Direction : Milieux aquatiques et gestion de l'eau

Sommaire :

Art 828-859 : Conseil supérieur de la pêche (CSP), 1986-2007

Art 860-882 : Rétablissement du caractère maritime du Mont-Saint-Michel, 1996-2002

Art 883-929 : Affaires internationales : protection du littoral, convention Oslo Paris (OSPAR) sur la protection du milieu marin de l'Atlantique Nord, 1984-2003

Communicabilité libre

Métrage linéaire : 30

Lieu de conservation : Archives nationales

⁸⁶ Répertoire détaillé <https://ressources.histoire-environnement.org/Repertoire-d-archives-detaille-Administration-centrale-agences-de-l-eau-1310>

Versement 19930565⁸⁷

Ministère : tourisme

Service d'études et d'aménagement touristique du littoral

Sommaire

Art 1-23 : Photographies du littoral : Sites touristiques, équipements de loisirs ou de plaisance (diapositives) vers 1980.

Art 24-28 : Diapositives de ports. Classement alphabétique par nom de ville. Art 29 : Diapositives concernant la plaisance et le littoral dans les DOM TOM.

Art 30 : Plaisance : Diapositives d'équipement pour la plaisance à l'étranger.

Art 31-37 : Photographies, négatifs, planches contact illustrant le littoral (art 23-25 tirages couleur)

Communicabilité : libre

Lieu de conservation : Archives nationales

Versement 19860098⁸⁸

Ministère : Urbanisme, Logement et Transports

Direction : Urbanisme et paysages

Sous-direction : Planification

Sommaire

Stations et zones touristiques

Art 1-14 (AFU 9390-AFU 9403) : **aménagement du littoral**, (dont La Grande Motte dans l'Hérault)

projets et concessions,
enquêtes d'utilité publique,
par région :
1961-1982

⁸⁷ Répertoire détaillé <https://ressources.histoire-environnement.org/Repertoire-d-archives-detaille-ministere-du-tourisme-photographies-du-littoral>

⁸⁸ Répertoire détaillé <https://ressources.histoire-environnement.org/Repertoire-d-archives-detaille-Stations-et-zones-touristiques-1961-1982>

Aperçu des fonds d'archives publiques et privées concernant la protection de la nature en Provence-Alpes-Côte-d'Azur

Art 15-17 (AFU 9404-AFU 9406) : aménagement des zones touristiques, études techniques et environnement
1972-1982

Communicabilité : libre

Nombre d'articles : 17

Métrage linéaire : 1.70 ml

Lieu de conservation : Archives nationales

Versement : 20120083⁸⁹

Ministère : Equipement

Direction : Architecture et urbanisme

Sommaire

Art 1-51 : Politique de protection du littoral, 1960-1992

Art 52-99 : Politique de protection de la montagne, 1977-1992

Nombre d'articles : 99

Métrage linéaire : 11 ml

Communicabilité : libre

Lieu de conservation : Archives nationales

⁸⁹ Répertoire détaillé <https://ressources.histoire-environnement.org/Repertoire-d-archives-detaille-Administration-centrale-protection-du-littoral>

Versement 19990352⁹⁰

Ministère : Équipement, Logement, Transports et Mer

Direction : Architecture et urbanisme

Sommaire

Dossiers établis par les Directions départementales de l'équipement (DDE) portant sur la mise en œuvre des servitudes de passage le long du littoral établies par la loi du 31 décembre 1976.

Art 1-4 : rapports, notes et cartes sur l'État et les programmes d'établissement des servitudes littorales par régions et départements, 1978-1984.

Art 5-9 : projet de tracé du passage pionnier le long du littoral de la Manche, dossiers et plans indicatifs par communes, 1981-1985.

Art 10-12 : dossiers d'approbation des modifications ou suspensions des servitudes littorales établies dans le département des Côtes-du-Nord, 1985-1986.

Communicabilité : libre

Nombre d'articles : 12

Métrage linéaire : 1 (4 dimabs)

Lieu de conservation : Archives nationales

Versement : 19970192⁹¹

Ministère : Tourisme

Direction : Service d'études et d'aménagement touristique du littoral

Sommaire

Art 1-13 : Etudes concernant le littoral les dunes les plages la protection et l'aménagement du littoral, 1972, 1976-1988

Nombre d'articles : 13

Métrage linéaire : 4 ml

Communicabilité : libre

Lieu de conservation : Archives nationales

⁹⁰ Répertoire détaillé <https://ressources.histoire-environnement.org/Repertoire-d-archives-detaille-mise-en-oeuvre-des-servitudes-de-passage-le-long>

⁹¹ Répertoire détaillé <https://ressources.histoire-environnement.org/Repertoire-d-archives-detaille-amenagemnt-du-littoral-1972-1988>

Versement 19910509⁹²

Ministère: Tourisme

Service d'études et d'aménagement touristique du littoral

Sommaire

Art 1-11 : Etudes générales, études sur le tourisme de plein air, le camping sauvage, le camping sédentaire : Correspondance, rapports, enquêtes, 1974-1986.

Art 12-14. Aménagement des plages : Études générales et projets, 1967-1987.

Art 15-20. Aménagement du littoral : Études, projets, enquêtes, plans. Classement par régions, 1972-1989.

Art 21-27 : Statistiques camping-caravaning, 1977-1982.

Art 28 : Colloque de l'association des élus du littoral, congrès de l'association des stations du littoral en cours de modernisation, 1985-1987

Métrage linéaire: 9

Conditions d'accès : La consultation des documents s'effectue conformément au code du Patrimoine, art. 213-1

Lieu de conservation : Archives nationales

Versement 19930445⁹³

Ministère: Tourisme

Service d'études et d'aménagement touristique du littoral

Sommaire

Art 1-93, 143-145, 153 (tour 589-681, 731-733, 741). Aménagement du littoral : Dossiers de demande de prêts, de concession, projets, 1964-1978.

⁹² Répertoire détaillé <https://ressources.histoire-environnement.org/Repertoire-d-archives-detaille-Administration-centrale-amenagement-des-plages>

⁹³ Répertoire détaillé <https://ressources.histoire-environnement.org/Repertoire-d-archives-detaille-Ministere-du-tourisme-amenagement-du-littoral>

Aperçu des fonds d'archives publiques et privées concernant la protection de la nature en Provence-Alpes-Côte-d'Azur

Art 94-142, 177 (tour 682-730, 765) : Collection d'études reçues ou commandées par le service, 1964-1980.

Art 151 (Tour 739) : Ports fluviaux : Projets d'aménagement, 1973-1976.

Art 152 (tour 740) : Parc national de Port Cros, 1973-1977.

Métrage linéaire: 50

Conditions d'accès : La consultation des documents s'effectue conformément au code du Patrimoine, art. 213-1

Lieu de conservation : Archives nationales

Versement 19990367⁹⁴

Ministère: Tourisme

Service d'études et d'aménagement touristique du littoral

Sommaire

Art 1-73 : Etudes concernant le littoral et le tourisme fluvial, 1969-1985

Métrage linéaire: 24

Conditions d'accès : La consultation des documents s'effectue conformément au code du Patrimoine, art. 213-1

Lieu de conservation : Archives nationales

⁹⁴ Répertoire détaillé <https://ressources.histoire-environnement.org/Repertoire-d-archives-detaille-Ministere-du-tourisme-littoral-et-tourisme>

Versement 19920097⁹⁵

Ministère: Tourisme

Service d'études et d'aménagement touristique du littoral

Sommaire

Art. 1-2 : loi Littoral du 3 janvier 1986 : préparation, textes d'application (1979-1986).

Art. 3-12 : comités, commissions, groupes de travail, colloques, Conseil supérieur du tourisme (1974-1988).

Art. 13 : informatisation des offices de tourisme : études, budget, correspondance (1986-1987).

Art. 14-21 : plans VII à X : préparation des contrats de plan, dossiers régionaux, contrats Etat-régions (1985-1988).

Art. 22-28 : budgets (1973-1989), questionnaires parlementaires.

Art. 29-43 : contrats de station par région (1978-1989).

Art. 44-64 : aménagement touristique du littoral : dossiers techniques, études, devis (classement par région) (1969-1990).

Art. 65-82 : aménagement touristique du littoral : études, notes, rapports (classement thématique) (1975-1990).

Art. 83-128 : Etudes : Économie touristique littorale, stations touristiques, pays côtiers, plages et rivages, tourisme nautique, plaisance, tourisme fluvial, hébergements, patrimoine naturel, patrimoine maritime, équipements et animation de loisirs, transports, assainissement, aquaculture, tourisme de santé, inventaire des communes littorales, endigage, aménagement et urbanisme, mercatique, informatique, écologie du littoral (1976-1987).

Art. 129 : dossiers étranger : Espagne, Égypte : réunions, comptes rendus de missions, études (1979-1981).

Métrage linéaire: 63

Conditions d'accès : La consultation des documents s'effectue conformément au code du Patrimoine, art. 213-1

Lieu de conservation : Archives nationales

⁹⁵ Répertoire détaillé <https://ressources.histoire-environnement.org/Repertoire-d-archives-detaille-Ministere-du-tourisme-amenagement-touristique-du>

Versement 19920099⁹⁶

Ministère: Tourisme

Service d'études et d'aménagement touristique du littoral

Sommaire

Art. 1-7 : tourisme fluvial : réglementation, contrats de plan, inventaire des voies d'eau, groupes de travail, réunions (1964-1988).

Art. 8-10 : plaisance, études, notes, réunions (1965-1974).

Art. 10 : activités nautiques, camping nautique, activités à l'étranger (1977-1982).

Art. 11-19 : études, tourisme fluvial, plaisance, économie du tourisme, fiscalité, gestion hôtelière, généralités (1971-1990).

Art. 20 : Réseau d'information pour l'économie du tourisme (RIET) : organisation en Poitou-Charentes et en Corse, comptes rendus (1985-1986), programme littoral du SEATL : réunions, budget (1976-1978).

Art. 21 : tourisme en Corse, études (1972-1978), mission régionale, projets d'aménagement (1973-1979).

Art. 22 : contrats de plan, contrats de station, contrats de valorisation de stations littorales anciennes (1983-1987).

Art. 23-27 : IXe plan (1980-1989).

Métrage linéaire: 9

Conditions d'accès : La consultation des documents s'effectue conformément au code du Patrimoine, art. 213-1

Lieu de conservation : Archives nationales

⁹⁶ Répertoire détaillé <https://ressources.histoire-environnement.org/Repertoire-d-archives-detaille-Ministere-du-tourisme-amenagement-touristique-du-4017>

Aperçu des fonds d'archives publiques et privées concernant la protection de la nature en Provence-Alpes-Côte-d'Azur

Versement 19960228⁹⁷

Ministère: Tourisme

Agence française d'ingénierie touristique

Sommaire

Archives du Service d'études et d'aménagement touristique du littoral, prédécesseur de l'AFIT

Art 1-12 : Photographies aériennes des servitudes de passage des piétons dans certains départements du littoral, 1975-1980

Art 13-17 : p 181 dans des schémas d'aménagement du littoral, 1975-1980

Métrage linéaire: 5

Conditions d'accès : La consultation des documents s'effectue conformément au code du Patrimoine, art. 213-1

Lieu de conservation : Archives nationales

⁹⁷ Répertoire détaillé <https://ressources.histoire-environnement.org/Repertoire-d-archives-detaille-Ministere-du-tourisme-photographies-du-littoral-4019>

Versement 19920538⁹⁸

Ministère : Environnement

Direction : Protection de la nature

Sommaire

Conservatoire de l'espace littoral et des rivages lacustres (CELRL)

Art 1-2 : Conseils d'administration, dossiers de séances 1976-1992

Art 3-5 : Activités : colloques, voyages, installation à la corderie royale de Rochefort-sur-Mer, projets et rapports, rapports d'activités : 1970-1991
1970-1992

Communicabilité : libre

Nombre d'articles : 5

Métrage linéaire : 1 ml

Lieu de conservation : Archives nationales

Versement 20030479⁹⁹

Ministère : Environnement

Direction : Protection de la nature

Sommaire

Conservatoire de l'espace littoral et des rivages lacustres (CELRL)

Art 1-97 : Dossiers d'acquisition de terrains classés par sites, 1977-2002
classement par commune

Communicabilité : libre

Nombre d'articles : 97

Métrage linéaire : 10 ml (33 dimabs)

Lieu de conservation : Archives nationales

⁹⁸ Répertoire détaillé <https://ressources.histoire-environnement.org/Repertoire-d-archives-detaille-Administration-centrale-Conservatoire-de-l>

⁹⁹ Répertoire détaillé <https://ressources.histoire-environnement.org/Repertoire-d-archives-detaille-Conservatoire-de-l-espace-littoral-et-des-1657>

Versement 20150741¹⁰⁰

Ministère : Écologie et développement durable

Direction générale : Aménagement, logement et nature

Direction : Eau et biodiversité

Sommaire

Art 1-32 : Protection des espaces littoraux et marins, 1978-2011

Art 33-72 : Protection des espèces, 1979-2008

Art 73-90 : Gestion du patrimoine immobilier du Conservatoire de l'espace littoral et des rivages lacustres (CELRL), 1979-2008

Art 91-99 : Négociation de la Planification spatiale maritime (PSM), 2004-2013

Art 101-103 : Politique maritime intégrée (PMI), 2005-2011

Art 104-105 : Gestion du domaine public maritime et du littoral, 2004-2009

Art 106-109 : Projet de rétablissement du caractère maritime du port du Mont-Saint-Michel (Manche), 1991-1999

Conditions d'accès : La consultation des documents s'effectue conformément au code du Patrimoine, art. 213-1 à 3 -1 à 3

Nombre d'articles : 109

Métrage linéaire : 11 ml

Lieu de conservation : Archives nationales

¹⁰⁰ Répertoire détaillé <https://ressources.histoire-environnement.org/Repertoire-d-archives-detaille-Protection-du-Littoral-et-des-milieux-marins>

Versement 20120362¹⁰¹

Ministère : Équipement

Direction : Transport maritime, ports et littoral

Sommaire

Art. 1-47 : Océanologie, protection des espaces maritimes, 1955-1988

Conditions d'accès : La consultation des documents s'effectue conformément au code du Patrimoine, art. 213-1 à 3

Nombre d'articles : 47

Métrage linéaire : 5 ml (16 cartons)

Lieu de conservation : Archives nationales

Versement 20060160¹⁰²

Ministère : Marine marchande

Centre national pour l'exploitation des océans

Sommaire

Dossier d'André Giraud, vice-président du comité scientifique d'action concertée " exploitation des océans "

Art. 1 : création du Centre national pour l'exploitation des océans (CNEXO)
1965-1967

Conditions d'accès : La consultation des documents s'effectue conformément au code du Patrimoine, art. 213-1 à 3

Nombre d'articles : 1

¹⁰¹ Répertoire détaillé <https://ressources.histoire-environnement.org/Repertoire-d-archives-detaille-Administration-centrale-Oceanologie-protection>

¹⁰² Répertoire détaillé <https://ressources.histoire-environnement.org/Repertoire-d-archives-detaille-IFREMER-creation-du-CNEXO-1965-1967>

Aperçu des fonds d'archives publiques et privées concernant la protection de la nature en Provence-Alpes-Côte-d'Azur

Métrage linéaire : 1.10 ml

Lieu de conservation : Archives nationales

Versement 20130453¹⁰³

Ministère : Mer

Etablissement : Institut français de recherche pour l'exploitation de la mer

Sommaire

Art 1 : Historique et fonctionnement de la Base Océanologique de Méditerranéen 1971-1979

Art 2-3 : Contrats CNEXO physiologie hyperbare, 1971-1985

Art 4-5 : Piles à combustibles COMEX/CNEXO, 1979-1983

Art 6 : Services des engins – STSM et STEP, 1971-1977

Art 7 : Commandes et contrats, 1962-1982

Art 8-15 : Robotique sous marine, 1986-2001

Art 16-27 : Archimède, 1952-1983

Art 28-41 : Archimède, 1963-1991

Art 42-48 : PLA2 6000, 1981-185

Art 49-58 : SAGA, 1968-2001

Nombre d'articles : 58

Métrage linéaire : 18 ml

Conditions d'accès : communicables selon les articles L.213-1 à 213-8 du Code du patrimoine, sous réserve des restrictions imposées par l'état matériel des documents.

Lieu de conservation : Archives nationales

¹⁰³ Répertoire détaillé <https://ressources.histoire-environnement.org/Repertoire-d-archives-detaille-IFREMER-Base-Oceanologique-de-Mediterranee-1952>

Aperçu des fonds d'archives publiques et privées concernant la protection de la nature en Provence-Alpes-Côte-d'Azur

Versement n° 20060156¹⁰⁴

Ministère : Écologie et développement durable

Direction : Eau

Sous direction : Milieux aquatiques et gestion de l'eau

Sommaire

Art 1 : minutiers chronologiques, 1991

Art 2-5 : stratégie de protection, réseau de surveillance, 1974-2003

Art 6-10 : protection du littoral, 1964-2003

Art 10-19 : événements de mer, naufrages, accidents (Amoco-Cadiz, Erika ...), plans POLMAR : bilans, rapports, 1976-2003

Art 20-22 : Centre de documentation de recherche et d'expérimentation sur les pollutions accidentelles des eaux (CEDRE), 1979-2004

Art 23-26 : déchets en mer, 1949-2003

Art 27-36 : droit international de la mer, 1969-2004

Conditions d'accès : La consultation des documents s'effectue conformément au code du Patrimoine, art. 213-1 à 3

Nombre d'articles : 36

Métrage linéaire : 4 ml (12 dimabs)

Lieu de conservation : Archives nationales

¹⁰⁴ Répertoire détaillé <https://ressources.histoire-environnement.org/Repertoire-d-archives-detaille-Administration-centrale-Mer-protection-du>

Versement 19920558¹⁰⁵

Ministère : Environnement

Direction : Protection de la nature

Sommaire

Art 1-4 : Réglementation sur la pêche fluviale

1896-1981

Art 5 : Conseil supérieur de la pêche

1960-1979

Art 6-7 : Fédérations des associations de pêcheurs professionnels, 1948-1981

Art 7 : Direction générale de la protection de la nature et de l'environnement

. Réunion, 1971-1972

. Journée de la pêche, 9 mars 1981

Art 8-17 : Exploitation de la pêche :

. réserves, 1972-1986

. baux et adjudications, 1922-1986

. établissements de pisciculture, 1890-1985

Art 18-24 : Espèces, saumon, 1889-1984

. lutte contre le rat musqué, 1935-1977

. enquêtes diverses, 1877-1984

Art 25 : Enseignement de la pêche

1900-1936

Art 25 : Relations internationales

1780-1978

Art 26-81 : Pollution : projets de loi (Art 28), procès-verbaux

1900-1988

Art 82 : Contentieux pêche et pollution

1899-1969

¹⁰⁵ Répertoire détaillé <https://ressources.histoire-environnement.org/Repertoire-d-archives-detaille-Administration-centrale-peche-pollutions-1896>

Aperçu des fonds d'archives publiques et privées concernant la protection de la nature en Provence-Alpes-Côte-d'Azur

Art 83-88 : Correspondance de la direction générale des eaux et forêts

1960-1989

Art 89-93 : Médailles d'honneur de la pêche et de la pisciculture, mérite agricole

1973-1987

Conditions d'accès : La consultation des documents s'effectue conformément au code du Patrimoine, art. 213-1 à 3

Nombre d'articles : 93

Métrage linéaire : 9 ml

Lieu de conservation : Archives nationales

Versement 19980051¹⁰⁶

Ministère : Équipement, logement, transports et mer

Direction : Architecture et urbanisme

Sous-direction : Politiques nationales d'aménagement

Sommaire

Application de la loi de protection du littoral, schémas d'aménagement, interventions par communes

Art 1 : outils administratifs et réglementaires, 1971-1981

Art 2-3 : littoral du Nord-Pas-de-Calais, 1974-1988

Art 4 : littoral picard, 1980-1987

Art 5-11 : littoral normand, 1960-1988

Art 12-16 : littoral breton, 1976-1989

Art 17 : littoral des Pays-de-Loire, département de Loire-Atlantique, 1976-1986

Art 18-19 : littoral vendéen, îles d'Yeu et Noirmoutier, 1974-1987

Art 20-26 : littoral charentais, île de Ré et d'Oléron, 1968-1987

Art 27-29 : littoral aquitain, 1971-1988

Art 30 : littoral méditerranéen, département du Var, 1975-1986

Art 31-34 : littoraux des départements et territoires d'outre-mer (DOM-TOM), 1975-1987

¹⁰⁶ Répertoire détaillé <https://ressources.histoire-environnement.org/Repertoire-d-archives-detaille-Application-de-la-loi-de-protection-du-littoral>

Conditions d'accès : La consultation des documents s'effectue conformément au code du Patrimoine, art. 213-1 à 3

Nombre d'articles : 34

Métrage linéaire : 3.40 ml

Lieu de conservation : Archives nationales

Versement 19830480¹⁰⁷

Ministère : Environnement et cadre de vie

Direction : Ports et navigation maritimes

Sommaire

Art 1-5 (PM 1314-PM 1318) : congrès, associations, publications
congrès internationaux de navigation, congrès portuaire international, association des grands ports français

. Articles publiés concernant les ports maritimes et les voies navigables
1961-1975

Art 1 (PM 1314) : tarification, organisation et réglementation du pilotage
1961-1969

Art 2-4,11-13, 30 (PM 1315-PM 1317, PM 1324-PM 1325, PM 1343) : littoral

- . lutte contre la pollution,
- . lutte contre la mer et les dommages causés par les inondations maritimes,
- . commission de coordination des recherches de corrosions et de salissures marines
- . transport de matières dangereuses et d'hydrocarbures,
- . commission technique de la prospection et de l'exploitation des hydrocarbures en mer
- . enquête du Conseil de l'Europe sur la protection et l'aménagement des zones côtières en Europe ,
- . valorisation des façades maritimes françaises,
- . profondeur des ports : problèmes posés par l'adhésion de la France à la convention sur le plateau continental : PV des séances de la comMission interministérielle,
- . loi du 3 décembre 1968 sur l'exploration et l'exploitation du plateau continental,
- . aménagement touristique du littoral : comMission interministérielle et service d'étude (dossiers des séances, rapports),
- . inventaire des ports de plaisance, fiches signalétiques des ports des Alpes-

¹⁰⁷ Répertoire détaillé <https://ressources.histoire-environnement.org/Repertoire-d-archives-detaille-Administration-centrale-congres-portuaires-ports>

Aperçu des fonds d'archives publiques et privées concernant la protection de la nature en Provence-Alpes-Côte-d'Azur

Maritimes,

. protection des sites (Mont-Saint-Michel) et inscription à l'inventaire

1928-1974

Art 5 (PM 1318) : problèmes sociaux : conflits, incidents et grèves, conflits du remorquage

convention concernant les inscrits maritimes

1961-1976

Art 5 (PM 1318) : conditions de navigation dans certaines parties du littoral : réglementation,

études et réglementation concernant les aéroglisseurs marins

1966-1973

Art 5-10, 14-15, 34 (PM 1318-1323,1327-1328,1347) : ports

. ports francs : proposition de loi tendant à leur création

. ports autonomes maritimes : loi du 29 juin 1965 : études préliminaires, documents parlementaires, séances du Conseil des Ministres et du Conseil d'Etat, décrets d'application

. ports maritimes : plans et autres documents les concernant, administration et régime (décrets),

organisation des ports maritimes de commerce

. ports des colonies (Algérie et Tunisie) : création, concessions, règlements, tarifs

1880-1969

Art 13 (PM 1326) : législation, réglementation :

correspondance et autres documents provenant de la Direction des ports maritime et voies navigables

1915-1970

Art 16-29 (PM 1329-PM 1342) : domaine public maritime : réglementation, concessions (de jetées promenades et de ponts transbordeurs entre autres), gestion

dossiers classés par département et par port

1880-1965

Art 31 (PM 1344) : contentieux, en particulier pour les contraventions de grande voirie

dossiers classés par département

1919-1960

Art 32-33 : aéronautique civile et création d'aéroports sur le domaine public maritime, mesures générales

dossiers classés par département et par port

1920-1951

Conditions d'accès : La consultation des documents s'effectue conformément au code du Patrimoine, art. 213-1 à 3

Nombre d'articles : 33

Métrage linéaire : 3.30 ml

Lieu de conservation : Archives nationales

Versement 19950346¹⁰⁸

Ministère : Equipement transports et tourisme

Direction : Ports et navigation maritimes

Sommaire

Art 1-10 : études, projets de textes sur les servitudes de passage, utilisation des crédits, interventions

1971-1985

Art 11-24 : protection du littoral :

. enquête nationale de 1983, groupe de travail sur les parcs et réserves, lutte contre la pollution

1974-1988

. conservatoire du littoral : mise en place, rapports

1963-1984

Art 25-56 : domaine public maritime :

. réglementation, 1956-1985

. réservation de terrains privés : arrêtés par département, 1970-1979

. délimitations des rivages, 1970-1986

. concessions d'endigage, 1972-1987

. incorporation des lais et relais : enquêtes, dossiers par département, 1970-1984

. exploitation des fonds marins : études et réglementation sur les recherches d'hydrocarbures, demandes de permis exclusifs, 1955-1973

. cultures marines, chasse : réglementation, délimitation des lots de chasse, 1951-1985

. occupation du domaine par les ouvrages de télécommunications, 1974-1985

. travaux de défense contre la mer : études, dossiers par département, 1969-1989

. affaires ponctuelles, 1979-1985

Art 57 : police, sauvetage en mer

1967-1980

¹⁰⁸ Répertoire détaillé <https://ressources.histoire-environnement.org/Repertoire-d-archives-detaille-protection-du-littoral-domaine-public-maritime>

Aperçu des fonds d'archives publiques et privées concernant la protection de la nature en Provence-Alpes-Côte-d'Azur

Communicabilité : libre

Métrage linéaire : 6 (18 dimabs)

Lieu de conservation : Archives nationales

Alpes-Maritimes

Cotes 0677W 0001 à 0677W 0109¹⁰⁹, daté du 01/01/1924 au 31/12/1980

Direction départementale des affaires maritimes des Alpes-Maritimes

Quartiers de Nice, Cannes et Antibes

Sommaire

Généralités

Secrétariat à la marine marchande .- Inscription maritime de Marseille :
correspondance, notes, circulaires

Administration principale de l'inscription maritime, quartier de Nice : correspondance

Direction régionale de l'inscription maritime : procès-verbaux de conférences
concernant l'organisation du service

Personnel

Registres de route, matricules des marins, pensions

Procédure disciplinaire

Protection du littoral

Demandes d'autorisation d'occupation temporaire du domaine public maritime

Délimitation du rivage

Marine marchande, plaisance et pêche

Commission nationale de sécurité de la navigation de plaisance :
dossiers d'approbation de modèles de navires

Contrôle annuel des navires : procès-verbaux de visite

Registre des entrées et sorties des bateaux dans le port de Nice

Registres de matricules des bateaux

Registres d'armement et de désarmement des navires

¹⁰⁹ Répertoire détaillé <https://ressources.histoire-environnement.org/Sommaire-DDAM-Alpes-Maritimes-protection-du-littoral-marine-marchande-plaisance>

Aperçu des fonds d'archives publiques et privées concernant la protection de la nature en Provence-Alpes-Côte-d'Azur

Registre des ventes de bateaux

Contentieux

Incidents en mer

Distinctions honorifiques

1924-1980

Communicabilité : libre

Nombre d'articles : 109

Lieu de conservation : Archives départementales des Alpes-Maritimes

Versement 498 W¹¹⁰

Préfecture des Alpes-Maritimes

Sommaire

498 W 1 à 135: Domaine public maritime (1951-1987).

Servitudes de passage (1974-1987).

Tourisme (1976-1983).

Abattage d'arbres (1974-1983).

1951-1987

Métrage linéaire: 13,5

Conditions d'accès : La consultation des documents s'effectue conformément au code du Patrimoine, art. 213-1

Lieu de conservation : Archives départementales des Alpes-Maritimes

¹¹⁰ Répertoire détaillé <https://ressources.histoire-environnement.org/Repertoire-d-archives-detaille-Prefecture-des-Alpes-Maritimes-Domaine-public>

Bouches-du-Rhône

Versement 3187 W¹¹¹

Service maritime et de la navigation des Bouches-du-Rhône

Sommaire

Art 1-47 : gestion du domaine public maritime, 1949-2004

Métrage linéaire : 4,70 ml

Conditions d'accès : La consultation des documents s'effectue conformément au code du Patrimoine, art. 213-1 à 3

Lieu de conservation : Archives départementales des Bouches-du-Rhône

Versement 3220 W¹¹²

Service maritime et de la navigation des Bouches-du-Rhône

Sommaire

Art 1-6 : gestion du domaine public maritime, 1961-2005

Métrage linéaire : 0,60 ml

Conditions d'accès : La consultation des documents s'effectue conformément au code du Patrimoine, art. 213-1 à 3

Lieu de conservation : Archives départementales des Bouches-du-Rhône

¹¹¹ Répertoire détaillé <https://ressources.histoire-environnement.org/Repertoire-d-archives-detaille-Service-maritime-et-de-navigation-Bouches-du>

¹¹² Répertoire détaillé <https://ressources.histoire-environnement.org/Repertoire-d-archives-detaille-Service-maritime-et-de-navigation-Bouches-du-2329>

Versement 215 W¹¹³

Centre d'études techniques de l'équipement d'Aix-en-Provence

Sommaire

Aménagements du territoire, du littoral et rural: études, cartes

1962-1978

Métrage linéaire: 0.80 ml

Conditions d'accès : La consultation des documents s'effectue conformément au code du Patrimoine, art. 213-1 à 3

Lieu de conservation: Archives départementales des Bouches-du-Rhône

Versement 3641 W¹¹⁴

Syndicat de recherches de Port-Miou

Présentation du producteur

Le Syndicat de recherches de Port-Miou est fondé grâce aux contributions de diverses administrations et partenaires, principalement :

la Société des eaux de Marseille (SEM), le Bureau de recherches géologiques minières (BRGM), puis plus tard par le bureau d'études techniques Coyne et Bellie

Présentation du contenu

Ce fonds regroupe les documents relatifs au fonctionnement du syndicat ainsi qu'à ses activités scientifiques liées à la rivière souterraine de Port-Miou.

1964-2013

¹¹³ Répertoire détaillé <https://ressources.histoire-environnement.org/Repertoire-d-archives-detaille-CETE-Aix-en-Provence-amenagements-du-territoire>

¹¹⁴ Répertoire détaillé <https://ressources.histoire-environnement.org/Repertoire-d-archives-detaille-Syndicat-de-recherches-de-Port-Miou>

Aperçu des fonds d'archives publiques et privées concernant la protection de la nature en Provence-Alpes-Côte-d'Azur

Métrage linéaire : 2.1 ml

Conditions d'accès : La consultation des documents s'effectue conformément au code du Patrimoine, art. 213-1 à 3

Lieu de conservation : Archives départementales des Bouches-du-Rhône

Préservation des espèces animales et végétales

Vaucluse

Cotes 1120 W 498¹¹⁵

Service de protection des végétaux du Vaucluse

Sommaire

Construction d'une station d'avertissements agricoles

1974-1977

Conditions d'accès : La consultation des documents s'effectue conformément au code du Patrimoine, art. 213-1

Lieu de conservation : Archives départementales du Vaucluse

¹¹⁵ Répertoire détaillé <https://ressources.histoire-environnement.org/Repertoire-d-archives-detaille-Service-de-protection-des-vegetaux-du-Vaucluse>

Energie

National

Versement 20160391¹¹⁶

Autorité de sûreté nucléaire

Direction générale de la sûreté nucléaire et de la radioprotection

Sommaire

Art 1-117 : Registres réglementaires des installations nucléaires de base des centres nucléaires de **Cadarache, Cruas-Meysses, Tricastin**, 2001-2009

Art 118-248 : Enregistrements cheminées (états mensuels), 2000-2002

Art 249-273 : Registres réglementaires, 1971-2003

Métrage linéaire : 10

Conditions d'accès : La consultation des documents s'effectue conformément au code du Patrimoine, art. 213-1

Lieu de conservation : Archives nationales

¹¹⁶ Répertoire détaillé <https://ressources.histoire-environnement.org/Repertoire-d-archives-detaille-Autorite-de-surete-nucleaire-registres-2589>

Versement 19870342¹¹⁷

Ministère : Industrie

Direction générale : Industrie et matières premières

Sommaire

Instruction des déclarations d'utilité publique pour les centrales thermiques et nucléaires : Dossiers d'enquête, études d'impact, registres d'enquêtes, travaux des commissions d'enquêtes, plans (classement par site, sans ordre alphabétique). Sites de Tricastin (Drôme, Vaucluse)

Art 1-50 : Dossiers de centrales nucléaires, 1956-1986.

Conditions d'accès : La consultation des documents s'effectue conformément au code du Patrimoine, art. 213-1

Métrage linéaire : 15 ml

Lieu de conservation : Archives nationales

Alpes-Maritimes

Versement 126 W¹¹⁸

Préfecture des Alpes-Maritimes

Sommaire

126 W 1 à 3: Exploitation et permis de recherches des mines et carrières (1940-1963).

Études, travaux, projet de transfert de l'aéroport de Nice.

Travaux d'entretien et réfection sur des sites et monuments (Cannes , îles de Lérins, colline du Château de Nice) (1945-1955).

1940-1963

¹¹⁷ Répertoire détaillé <https://ressources.histoire-environnement.org/Repertoire-d-archives-detaille-Administration-centrale-Instruction-des>

¹¹⁸ Répertoire détaillé <https://ressources.histoire-environnement.org/Repertoire-d-archives-detaille-Prefecture-des-Alpes-Maritimes-recherches-des>

Métrage linéaire: 0,3

Conditions d'accès : La consultation des documents s'effectue conformément au code du Patrimoine, art. 213-1

Lieu de conservation : Archives départementales des Alpes-Maritimes

Versement 2090 W¹¹⁹

Direction départementale des territoires et de la mer des Alpes-Maritimes

Sommaire

2090 W 1 à 4: Établissement et d'exploitation des réseaux de distribution d'énergie électrique (dossiers des syndicats intercommunaux).

1914-1972

Métrage linéaire: 0,4

Conditions d'accès : La consultation des documents s'effectue conformément au code du Patrimoine, art. 213-1

Lieu de conservation : Archives départementales des Alpes-Maritimes

Série 8 S¹²⁰

Mines et énergie des Alpes-Maritimes

Sommaire

8 S 1 à 96, 97/1 à 97/2, 98 à 101- mines, carrières, énergie

1829-1941

¹¹⁹ Répertoire détaillé <https://ressources.histoire-environnement.org/Repertoire-d-archives-detaille-DDTM-des-Alpes-Maritimes-reseaux-de-distribution>

¹²⁰ Répertoire détaillé <https://ressources.histoire-environnement.org/Repertoire-d-archives-detaille-Mines-et-energie-des-Alpes-Maritimes-1829-1941>

Métrage linéaire: 11

Conditions d'accès : La consultation des documents s'effectue conformément au code du Patrimoine, art. 213-1

Lieu de conservation : Archives départementales des Alpes-Maritimes

Bouches-du-Rhône

Versement 3285 W¹²¹

Préfecture des Bouches-du-Rhône

Sommaire

Art 1-32 : Carrières, exploitation. 1994-2008

Métrage linéaire : 3,20 ml

Conditions d'accès : La consultation des documents s'effectue conformément au code du Patrimoine, art. 213-1 à 3

Lieu de conservation : Archives départementales des Bouches-du-Rhône

Versement 3217 W¹²²

Agence de sûreté nucléaire Provence-Alpes-Côte d'Azur

Sommaire

Art 15-163 : établissements utilisant le nucléaire, autorisations et contrôle, 1958-2012

Métrage linéaire : 14,80 ml

¹²¹ Répertoire détaillé <https://ressources.histoire-environnement.org/Repertoire-d-archives-detaille-Prefecture-des-Bouches-du-Rhone-Carrieres>

¹²² Répertoire détaillé <https://ressources.histoire-environnement.org/Repertoire-d-archives-detaille-Agence-de-surete-nucleaire-PACA-Etablissements>

Conditions d'accès : La consultation des documents s'effectue conformément au code du Patrimoine, art. 213-1

Lieu de conservation : Archives départementales des Bouches-du-Rhône

Versement 10 ETP¹²³

Observatoire de Marseille

Sommaire

Observations météorologiques et astronomiques, 1709-1980

Métrage linéaire: 27.70 ml

Conditions d'accès : La consultation des documents s'effectue conformément au code du Patrimoine, art. 213-1 à 3

Lieu de conservation: Archives départementales des Bouches-du-Rhône

Versements 2195 W; 2224 W¹²⁴

Préfecture des Bouches-du-Rhône

Sommaire

exploitation des carrières

1959-1999

Métrage linéaire: 17 ml

Conditions d'accès : La consultation des documents s'effectue conformément au code du Patrimoine, art. 213-1 à 3

¹²³ Répertoire détaillé <https://ressources.histoire-environnement.org/Repertoire-d-archives-detaille-observatoire-de-Marseille-observations>

¹²⁴ Répertoire détaillé <https://ressources.histoire-environnement.org/Repertoire-d-archives-methodique-Prefecture-Bouches-du-Rhone-exploitation-des>

Lieu de conservation: Archives départementales des Bouches-du-Rhône

Var

Série 8 S¹²⁵

Ponts et Chaussées du Var

Sommaire

8 S 1-115: Concessions minières et électrification des communes

1809-1941

Métrage linéaire: 12

Conditions d'accès : La consultation des documents s'effectue conformément au code du Patrimoine, art. 213-1

Lieu de conservation : Archives départementales du Var

Versement 1395 W¹²⁶

Ponts et Chaussées du Var

Sommaire

Observations et relevés météorologique et hydrologique.

1884-1887

Métrage linéaire: 0,7

Conditions d'accès : La consultation des documents s'effectue conformément au code du Patrimoine, art. 213-1

¹²⁵ Répertoire détaillé <https://ressources.histoire-environnement.org/Repertoire-d-archives-detaille-Ponts-et-Chaussees-du-Var-Mines-et-energie-1809>

¹²⁶ Répertoire détaillé <https://ressources.histoire-environnement.org/Repertoire-d-archives-detaille-Ponts-et-Chaussees-du-Var-observations-et>

Lieu de conservation : Archives départementales du Var

Versement 2023 W¹²⁷

Institut national de la recherche agronomique du Var

Histoire

Le centre a cessé ses activités fin 2010. Il était basé à Bormes-les-Mimosas. L'article 32 est une présentation de l'historique des activités du centre.

Sommaire

2023 W 1-33: Données climatologiques relevées au domaine expérimental du Ruscas à Bormes-les-Mimosas, 1969-2010

Métrage linéaire: 3

Conditions d'accès : La consultation des documents s'effectue conformément au code du Patrimoine, art. 213-1

Lieu de conservation : Archives départementales de du Var

¹²⁷ Répertoire détaillé <https://ressources.histoire-environnement.org/Repertoire-d-archives-detaille-INRA-du-Var-Donnees-climatologiques-1969-2010>

Infrastructures et services de transports

Alpes-Maritimes

Versement 3 S¹²⁸

Préfecture des Alpes-Maritimes

Ponts et chaussées

Sommaire

3 S 1 à 34, 37 à 39, 48 à 119: Navigation intérieure, fleuves, canaux
1798-1946

Métrage linéaire: 10

Conditions d'accès : La consultation des documents s'effectue conformément au code du Patrimoine, art. 213-1

Lieu de conservation : Archives départementales des Alpes-Maritimes

Bouches-du-Rhône

Versement 3264 W¹²⁹

Direction départementale de l'équipement des Bouches-du-Rhône

Sommaire

Art 1-5 : Aménagement du littoral, ports, 1958-1989

Métrage linéaire : 0,65 ml

Conditions d'accès : La consultation des documents s'effectue conformément au code du Patrimoine, art. 213-1 à 3

Lieu de conservation : Archives départementales des Bouches-du-Rhône

¹²⁸ Répertoire détaillé <https://ressources.histoire-environnement.org/Repertoire-d-archives-detaille-Prefecture-des-Alpes-Maritimes-Navigation>

¹²⁹ Répertoire détaillé <https://ressources.histoire-environnement.org/Repertoire-d-archives-detaille-DDE-Bouches-du-Rhone-Amenagement-du-littoral>

Prévention des risques

Risques naturels

National

Versement 20070643¹³⁰

Ministère : Écologie et développement durable

Direction : Prévention des pollutions et des risques

Sous direction : Prévention des risques

Sommaire

Plans de prévention des risques naturels et inondations (PPRI)

Art 1-6 : Point avec préfets : avancement, bilans, enquêtes publiques, questions parlementaires, 1994-2004

Art 7-61 : PPRI : rapport de présentation, arrêté portant approbation, règlement, carte des aléas , plan de zonage (classement par département et commune), 1972-2005

20070643/11

1986-2005

Alpes-de-Haute-Provence

20070643/11

2005

Hautes-Alpes

20070643/11-20070643/15

1993-2005

Alpes-Maritimes

20070643/19-20070643/21

1987-2005

Bouches-du-Rhône

20070643/26

1988-1993

¹³⁰ Répertoire détaillé <https://ressources.histoire-environnement.org/Repertoire-d-archives-detaille-Administration-centrale-Plans-de-prevention-des>

20070643/58-20070643/59

1987-1992

Var

20070643/59

1990-1997

Vaucluse

Conditions d'accès : La consultation des documents s'effectue conformément au code du Patrimoine, art. 213-1 à 3

Nombre d'articles : 11

Métrage linéaire : 1 ml

Lieu de conservation : Archives nationales

Alpes-de-Haute-Provence

Versement 0033 W¹³¹

Service départemental d'incendie-protection civile des Alpes-de-Haute-Provence

Cote 0033 W 0023

Incendies de forêts : achat de matériel, rapports d'incendies (1945-1953).

Métrage linéaire: 0,10

Conditions d'accès : La consultation des documents s'effectue conformément au code du Patrimoine, art. 213-1

Lieu de conservation : Archives départementales des Alpes-de-Haute-Provence

¹³¹ Répertoire détaillé <https://ressources.histoire-environnement.org/Repertoire-d-archives-detaille-SDIC-Alpes-de-Haute-Provence-Incendies-de-forets>

Alpes-Maritimes

Versement 179 W¹³²

Préfecture des Alpes-Maritimes

Sommaire

179 W 1 à 44: Personnels de secours (1956-1975).

Bureau du matériel et de l'infrastructure (1962-1971).

Secours aérien et sécurité aérienne (1962-1975).

Opérations de prévention et de protection civile (1962-1975).

Plan ORSEC (1963-1975).

Service de transmissions (1963-1975).

Secours en montagne (1963-1975)....

1940-1963

Métrage linéaire: 4,4

Conditions d'accès : La consultation des documents s'effectue conformément au code du Patrimoine, art. 213-1

Lieu de conservation : Archives départementales des Alpes-Maritimes

¹³² Répertoire détaillé <https://ressources.histoire-environnement.org/Repertoire-d-archives-detaille-Prefecture-des-Alpes-Maritimes-Plan-ORSEC-1956>

Versement 416 W¹³³

Préfecture des Alpes-Maritimes

Sommaire

416 W 1 à 16: Accidents d'avions, plans de sauvetage et exercices aériens.

Recherches en mer, raz de marée de Nice (plate-forme aéroport de Nice Côte d'Azur),

Plan POLMAR terre 06 (lutte contre la pollution accidentelle du littoral par les hydrocarbures) et sécurité des lieux de baignades.

Météorologie.

Secours en montagne.

Glissements de terrains, inondations, secours routiers.

1948-1984

Métrage linéaire: 1,6

Conditions d'accès : La consultation des documents s'effectue conformément au code du Patrimoine, art. 213-1

Lieu de conservation : Archives départementales des Alpes-Maritimes

¹³³ Répertoire détaillé <https://ressources.histoire-environnement.org/Repertoire-d-archives-detaille-Prefecture-des-Alpes-Maritimes-Plan-ORSEC-1948>

Bouches-du-Rhône

Versement 125 W¹³⁴

Préfecture des Bouches-du-Rhône

Protection civile

Sommaire

125 W 123-124: inondations, tornades, 1842, 1965-1966

125 W 138-175: feux de forêts, 1940-1975

Métrage linéaire: 9.60 ml

Conditions d'accès : La consultation des documents s'effectue conformément au code du Patrimoine, art. 213-1 à 3

Lieu de conservation: Archives départementales des Bouches-du-Rhône

¹³⁴ Répertoire détaillé <https://ressources.histoire-environnement.org/Repertoire-d-archives-detaille-Prefecture-Bouches-du-Rhone-inondations-feux-de>

Risques industriels

National

Versement 20070113¹³⁵

Ministère : Écologie et développement durable

Direction : Prévention des pollutions et des risques

Sous direction : Service de l'environnement industriel

Sommaire

Art 1-419 : Installations classées : plaintes, études techniques, avis du ministère, avis judiciaire

classement par département, commune et entreprise

20070113/13-20070113/20

1957-2000

Alpes-de-Haute-Provence

20070113/21-20070113/24

1981-2002

Alpes-Maritimes

20070113/41-20070113/64

19666-2003

Bouches-du-Rhône

20070113/84-20070113/86

1977-1999

20070113/382-20070113/384

1982-2000

Var

20070113/384-20070113/387

1972-1998

Vaucluse

¹³⁵ Répertoire détaillé <https://ressources.histoire-environnement.org/Repertoire-d-archives-detaille-Installations-classees-plaintes-etudes>

Conditions d'accès : La consultation des documents s'effectue conformément au code du Patrimoine, art. 213-1 à 3

Nombre d'articles : 48

Métrage linéaire : 5 ml

Lieu de conservation : Archives nationales

Alpes-de-Haute-Provence

Versement 82W¹³⁶

Préfecture des Alpes-de-Haute-Provence

Sommaire

établissements classés, 1970-1974

Métrage linéaire: 3 ml

Conditions d'accès : La consultation des documents s'effectue conformément au code du Patrimoine, art. 213-1 à 3

Lieu de conservation: Archives départementales des Alpes-de-Haute-Provence

Versement 1142W¹³⁷

Préfecture des Alpes-de-Haute-Provence

Sommaire

établissements classés, 1969-2001

Métrage linéaire: 1,6 ml

¹³⁶ Répertoire détaillé <https://ressources.histoire-environnement.org/Repertoire-d-archives-detaille-Prefecture-des-Alpes-de-Haute-Provence-3245>

¹³⁷ Répertoire détaillé <https://ressources.histoire-environnement.org/Repertoire-d-archives-detaille-Prefecture-des-Alpes-de-Haute-Provence-3246>

Aperçu des fonds d'archives publiques et privées concernant la protection de la nature en Provence-Alpes-Côte-d'Azur

Conditions d'accès : La consultation des documents s'effectue conformément au code du Patrimoine, art. 213-1 à 3

Lieu de conservation: Archives départementales des Alpes-de-Haute-Provence

Versement 1192W¹³⁸

Préfecture des Alpes-de-Haute-Provence

Sommaire

établissements classés, 1957-2001

Métrage linéaire: 2,6 ml

Conditions d'accès : La consultation des documents s'effectue conformément au code du Patrimoine, art. 213-1 à 3

Lieu de conservation: Archives départementales des Alpes-de-Haute-Provence

¹³⁸ Répertoire détaillé <https://ressources.histoire-environnement.org/Repertoire-d-archives-detaille-Prefecture-des-Alpes-de-Haute-Provence-3247>

Versement 1098W¹³⁹

Préfecture des Alpes-de-Haute-Provence

Sommaire

établissements classés, 1954-1996

Métrage linéaire: 12 ml

Conditions d'accès : La consultation des documents s'effectue conformément au code du Patrimoine, art. 213-1 à 3

Lieu de conservation: Archives départementales des Alpes-de-Haute-Provence

Alpes-Maritimes

Versement 547 W¹⁴⁰

Préfecture des Alpes-Maritimes

Sommaire

547 W 1 à 283: Installations classées, établissements dangereux, insalubres ou incommodes. Commission départementale des sites.

1974-1991

Métrage linéaire: 28

Conditions d'accès : La consultation des documents s'effectue conformément au code du Patrimoine, art. 213-1

Lieu de conservation : Archives départementales des Alpes-Maritimes

¹³⁹ Répertoire détaillé <https://ressources.histoire-environnement.org/Repertoire-d-archives-detaille-Prefecture-des-Alpes-de-Haute-Provence-3248>

¹⁴⁰ Répertoire détaillé <https://ressources.histoire-environnement.org/Repertoire-d-archives-detaille-Prefecture-des-Alpes-Maritimes-installations>

Versement 173 W ¹⁴¹

Préfecture des Alpes-Maritimes

Sommaire

173 W 1 à 13, 14/1 à 14/2, 15 à 715: Tourisme (1957-1979).

Affichage (1970-1981).

Carrières (1945-1980).

Installations classées : établissements dangereux ou insalubres (1919-1991).

Parcs naturels (1960-1979).

Sites et environnement (1942-1992).

1989

Métrage linéaire: 70

Conditions d'accès : La consultation des documents s'effectue conformément au code du Patrimoine, art. 213-1

Lieu de conservation : Archives départementales des Alpes-Maritimes

Versement 1604 W ¹⁴²

Agence régionale de santé Provence-Alpes-Côte d'Azur

Délégation territoriale des Alpes-Maritimes

Sommaire

1604 W 1 à 15: Conseil départemental d'hygiène (2001-2006).

Conseil départemental de l'environnement, des risques sanitaires et technologiques (2006-2009).

¹⁴¹ Répertoire détaillé <https://ressources.histoire-environnement.org/Repertoire-d-archives-detaille-Prefecture-des-Alpes-Maritimes-Installations-4277>

¹⁴² Répertoire détaillé <https://ressources.histoire-environnement.org/Repertoire-d-archives-detaille-ARS-PACA-risques-sanitaires-et-technologiques>

Aperçu des fonds d'archives publiques et privées concernant la protection de la nature en Provence-Alpes-Côte-d'Azur

Métrage linéaire: 1,5

Conditions d'accès : La consultation des documents s'effectue conformément au code du Patrimoine, art. 213-1

Lieu de conservation : Archives départementales des Alpes-Maritimes

Sécurité et affaires maritimes

National

Versements :¹⁴³

Sous-série F/14, Travaux publics : F/14/751-F/14/752, F/14/754, F/14/759, F/14/1120/1, F/14/18374, F/14/19331-F/14/19335, F/14/19470-F/14/19474, F/14/19705-F/14/19710, F/14/19819-F/14/20346, F/14/20441-F/14/20444, F/14/20510, F/14/20743-F/14/20749, F/14/20775-F/14/20776, F/14/20801-F/14/21012.

Sous-série MAR, Marine : MAR/D/2/58, MAR/DD/2/743, MAR/3JJ/174

Ministères : Travaux publics ; Marine marchande

Service des phares et balises

Sommaire

Dossiers d'établissements, les phares et balises dans le territoire français, signalisation maritime ... (1773-2008)

Métrage linéaire : 18

Communicabilité : librement communicable

Lieu de conservation : Archives nationales

¹⁴³ Répertoire méthodique <https://ressources.histoire-environnement.org/Repertoire-d-archives-methodique-Administration-centrale-phares-et-balises-1685>

2ème partie : Archives d'acteurs privés et d'associations de protection de la nature et de l'environnement

Acteurs privés

Alpes-de-Haute-Provence

Pélagio Norbert, membre fondateur d'association

Archives privés de Norbert Pélagio, 1980-2003

Sous-série 67 J¹⁴⁴

Dans le cadre de l'association Asse-Rancure, qu'il avait créée en 1983 et dont il était président, Norbert Pélagio a milité contre un barrage EDF sur l'Asse et pour la défense de la pêche, en particulier du poisson appelé apron. Dans les années 1998 il s'est élevé contre un projet d'installation d'élevage de poules à Valensole. Ses archives sont les témoignages de ses combats : réglementation, rapports, pétitions, procès, correspondance, coupures de presse.

Nombre d'articles : 21

Métrage linéaire : 2 ml

Lieu de conservation : Archives départementales des Alpes-de-Haute-Provence

¹⁴⁴ Répertoire détaillé <https://ressources.histoire-environnement.org/Fonds-Norbert-Pelagio>

Viré François, scientifique

Archives scientifiques de M. François Viré

Lieu de conservation : Archives départementales des Alpes-de-Haute-Provence

Sous-série 042 J¹⁴⁵

Les papiers de François Viré, attaché au Centre national de la recherche scientifique (CNRS), professeur au lycée de Digne, sont le témoignage de ses engagements par rapport à la protection de la nature. On lui connaît une passion pour le vautour.

Répertoire dressé sous la direction de Jean-Christophe Labadie

Par Annie Massot, 2011

Présentation du contenu

Dossiers relatifs à la protection des espèces, 1959-1978 ; la réserve naturelle du Lauzanier, 1960-1982 et la chasse, 1996-1989.

¹⁴⁵ Répertoire détaillé <https://ressources.histoire-environnement.org/Fonds-Francois-Vire>

Alpes-Maritimes

Aubert Maurice, scientifique

Versement 233J 1-2¹⁴⁶

Fonds du professeur Maurice Aubert

Présentation du contenu

Docteur en médecine à la Faculté de Lyon, Docteur de l'université de Marseille en sciences naturelles, Maurice Aubert se consacre à l'étude des relations entre le milieu marin et l'Homme et ouvre ainsi la voie à un nouvel ordre de recherche : l'Océanographie médicale.

Sur son initiative est fondé en 1960, avec le concours de l'INSER et de la ville de Nice, le Centre d'études et de recherche de biologie et d'océanographie médicale, le CERBOM. dont il a assuré la direction jusqu'en 1992. À la cessation d'activité de cet organisme en 1996, il fonde à Cagnes-sur-Mer l'Université Internationale de la mer , l'UIM dont il est élu président. Cet organisme qui poursuit l'activité du CERBOM prépare les étudiants à divers métiers de la mer tels que l'océanographie, la biologie marine, l'aquaculture etc... et réalise des recherches scientifiques en partenariat avec les institutions publiques et privées.

Les travaux de Maurice Aubert ont porté sur la microbiologie marine, l'eutrophisation, la distribution et l'impact des métaux lourds en milieu marin, la modélisation de la diffusion des micro-organismes en mer, la découverte des antibiotiques issus du phytoplancton ainsi que celle des médiateurs chimiques qui règlent les équilibres inter-espèces océaniques.

Chef de mission scientifique et capitaine du navire océanographique du CERBOM il a conduit de nombreuses campagnes de recherche dans l'ensemble de la Mer Méditerranée, en Mer Noire, en Atlantique et en Mer du Nord.

L'ensemble de ses travaux a fait l'objet de deux cent cinquante trois publications scientifiques.

Le fonds documentaire déposé par le professeur Maurice Aubert se compose de publications sur des travaux de recherche scientifique réalisés par le déposant et ses collaborateurs sous l'égide du CERBOM puis de l'UIM.

Note : base Archives privées

Historique du producteur

Professeur Maurice, fondateur du CERBOM et l'UIM.

Modalités d'entrée

¹⁴⁶ Répertoire détaillé <https://ressources.histoire-environnement.org/Fonds-du-professeur-Maurice-Aubert>

Don

Conditions d'accès

La consultation des documents s'effectue conformément au code du Patrimoine, art. 213-1 à 3.

Autre(s) instrument(s) de recherche

Base de données Internet des Archives départementales

<http://www.basesdocumentaires-cg06.fr/os-html/apri/home.html>

Description physique

0.30 ml

Lieu de conservation

Archives départementales des Alpes-Maritimes

Versement 201J 1-9¹⁴⁷

Fonds du professeur Maurice Aubert

Présentation du contenu

Ce dépôt fait suite au fonds du professeur Maurice Aubert conservé sous la cote 201J. Comportant 2 articles il vient donc en complément du premier dépôt et se compose de publications sur des travaux de recherche scientifique réalisés par le déposant et ses collaborateurs sous l'égide du C.E.R.B.O.M. puis de l'I.U.I.M.

Lieu de conservation : Archives départementales des Alpes-Maritimes

¹⁴⁷ Répertoire détaillé <https://ressources.histoire-environnement.org/Fonds-du-professeur-Maurice-Aubert-depot>

Bouches-du-Rhône

Entretiens avec des militants écologistes du parti des Verts dans la zone Fos, Etang de Berre¹⁴⁸

Date : 1990-1993

Description physique : Poids total : 17,4 Go. 14 enquêtes. Durée totale : 30h.

Description :

Claudie Gontier sociologue au CERFISE (Centre d'Etudes, de Recherches et de Formation Institutionnelle du Sud-Est) a déposé ses collections sonores en lien avec les commandes de rapports publiés en 2014. Ce corpus représente une partie de la production de ce centre de recherche dans les années 1990. Au moment où elle y travaille, le CERFISE est dirigé par Michel Anselme (1949-1993), sociologue. L'équipe est issue des sciences humaines et de l'aménagement et impliquée dans l'analyse et l'accompagnement des changements sociaux comme l'adaptation des politiques publiques. Claudie Gontier a réalisé l'ensemble des enquêtes de ce corpus.

Entre 1990 et 1993, le Ministère de l'Environnement a financé une étude auprès du CERFISE (centre d'étude, de recherche, de formation institutionnelle Sud-Est) ayant pour objectif de cerner la montée du mouvement écologiste et d'en comprendre les rouages. Elle a été menée par Claudie Gontier, ethnologue et membre du CERFISE [...]

Producteur du fonds ou collectionneur : Centre d'études, de recherches et de formation institutionnelles du Sud-Est (Marseille)

Modalités d'entrée dans la collection : Dépôt en 2014 à la phonothèque de la MMSH.

Conditions d'accès : Le secteur Archives de la recherche ne détenant que les droits de la chercheuse, les enregistrements sont écoutables sur place, sur demande motivée.

Conditions d'utilisation : Document en ligne, non téléchargeable. Réutilisation non commerciale autorisée

Documents en relation :

Voir le fonds de Michel Péraldi, anthropologue ayant également travaillé au CERFISE en même temps que Claudie Gontier.

Lieu de conservation :

Archives de la recherche et Phonothèque de la Médiathèque de la Maison méditerranéenne des sciences de l'homme

¹⁴⁸ Répertoire détaillé <https://ressources.histoire-environnement.org/Fonds-Claudie-Gontier-Entretiens-avec-10-militants-ecologistes-du-parti-des>

Var

Galup, ingénieur

Versement 26 J¹⁴⁹

Fonds "Galup", 1955-1979

Ingénieur responsable de la conception du barrage de la Verne (Var)

Sommaire

Fonds du syndicat intercommunal de la corniche des Maures

26J 1-15 : barrage de la Verne : correspondance, études et projets, 1955-1979

Métrage linéaire : 1 ;50

Conditions d'accès : Communication soumise pendant 50 ans à l'autorisation de Mme Galup ou de ses ayant-droits, soit jusqu'en 2029

Lieu de conservation : Archives départementales du Var

¹⁴⁹ Répertoire détaillé <https://ressources.histoire-environnement.org/Fonds-Galup-1955-1979>

Rastègue Max, mineur

Intitulé

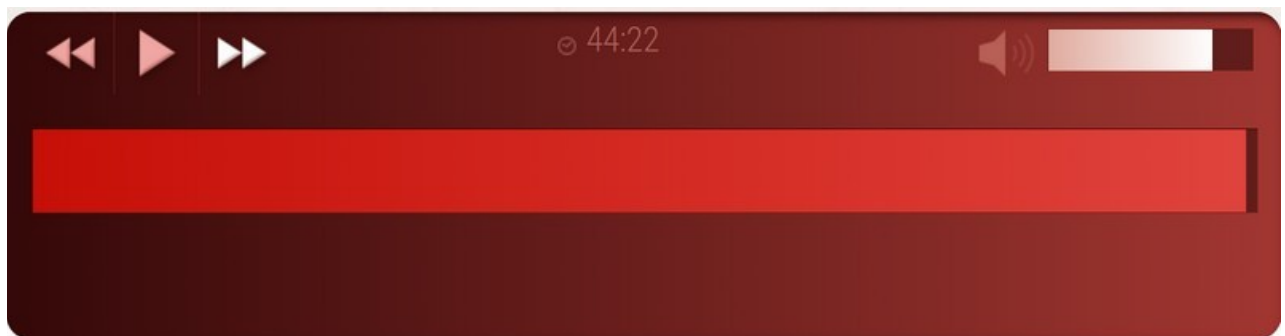
Entretien d'un mineur à Mazaugues et à La Celle dans les années 70-80

Date

27 janvier 2003

Biographie du témoin

Né le 14 décembre 1947, Max Rastègue fut mineur dans les années 70-80 dans des mines manuelles. Il a fait des sondages pour trouver la bauxite. Il a également conduit des machines et extrait le minerai dans les galeries. Il a été employé par la société Bauxite de France qui a changé de nom pour devenir S.F.I.A. puis AluSuisse. Monsieur Rastègue a travaillé dans la mine de Tourves sur la commune de Mazaugues et à la mine de Saint-Julien sur la commune de La Celle. Il a connu la fermeture de la mine de Saint-Julien.



Cliquer sur l'image pour écouter l'entretien

[Lien direct site Internet des Archives départementales](#)

Durée

44mn

Langue des documents

Français

Institution responsable de l'accès intellectuel

Archives départementales du Var

Ressource(s) associée(s) à ce témoignage

[Mineur à Mazaugues et à La Celle dès 1933 \(Mazaugues \(Var, France\)\)](#)

[Mineur à Mazaugues dès 1951 \(Mazaugues \(Var, France\)\)](#)

[Ingénieur minier dans le bassin brignolais, de 1960 à 1985 \(La Celle \(Var, France\)\)](#)

Sejalon Michel, ingénieur minier

Intitulé

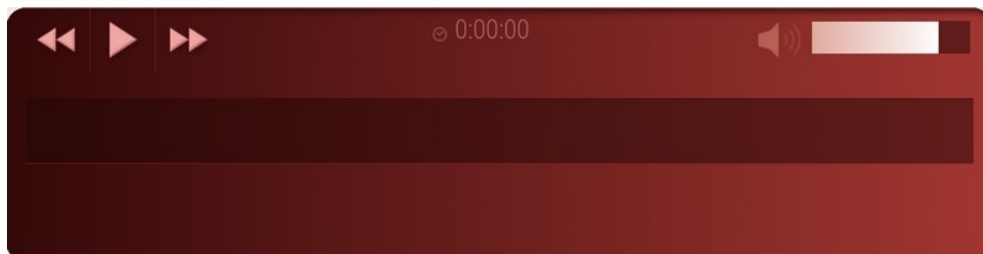
Entretien d'un ingénieur minier dans le bassin brignolais de 1960 à 1985

Date

21 janvier 2003

Biographie du témoin

Michel Sejalon a travaillé comme ingénieur pour la société Pechiney dans plusieurs mines. Il nous donne des explications techniques de l'exploitation de la bauxite à Brignoles et ses alentours. Il évoque les zones géologiques et géographiques privilégiées ainsi que le choix des sites miniers. Il nomme l'ensemble des patrons, des ingénieurs et des sociétés, qu'il a pu connaître de 1960 à 1985. Il cite également les noms des différentes mines.



Cliquer sur l'image pour écouter l'entretien

[Lien direct des Archives départementales](#)

Durée

3h20mn

Langue des documents

Français

Institution responsable de l'accès intellectuel

Archives départementales du Var

Ressource(s) associée(s) à ce témoignage

[Mineur à Mazaugues et à La Celle dès 1933 \(La Celle \(Var, France\)\)](#)

[Mineur à Mazaugues et à La Celle dans les années 70-80 \(La Celle \(Var, France\)\)](#)

[Mineur à Mazaugues dès 1951 \(Mazaugues \(Var, France\)\)](#)

Vaucluse

Faivet Christiane et Marc, présidents d'association

Cotes 115 J 1-332¹⁵⁰

Présentation du contenu

Papiers personnels et d'associations de Christiane Faivet-Tranchant : Les Amis de la Terre (1983-2003), Les Amis du parc naturel du Lubéron (1989-1999), Conseil des associations du Parc naturel régional du Lubéron (1993-2004), Commission locale de l'eau Calavon-Coulon (1993-2005), Union départementale pour la sauvegarde de la vie et de la nature de Vaucluse (1978-2001).

Fonds Marc Faivet.- Papiers d'enseignement et de recherches dans le Tricastin, dossier Fréquence Mistral (radio locale) à La Garde-Adhémar (1963-2005). Dossiers d'associations (Amis de la Terre) et Parc naturel régional du Lubéron (1981-2005). Dossiers d'activités politiques : candidatures à diverses élections, parti Vert et Mouvement Écologiste Indépendant (1976-2005), dossiers thématiques et de travaux comme conseiller régional Vert au conseil régional Provence-Alpes-Côte d'Azur (1992-1998). Commissions locales d'information nucléaire de Cadarache, Marcoule et Tricastin (1974-2006). Collectif national Stop Melox et Mox (1997-2008). Documentation écologiste et dossiers thématiques, publications périodiques, affiches (1975-2003)

Historique du producteur

Marc Faivet (1926-2013) et Christiane Faivet, son épouse, née Tranchant (1924-2009) ont été des militants actifs dans le domaine de l'écologie et de la protection de l'environnement. Tous deux ont animé en Vaucluse, entre 1985 et 2005, plusieurs associations de défense de l'environnement, dont Les Amis de la Terre et Les Amis du parc naturel du Lubéron.

Christiane Faivet fut présidente des Amis de la Terre-Vaucluse dont elle a été cofondatrice, de 1985 à 2004, et secrétaire-adjointe du Conseil des associations du Parc national du Lubéron (1996-2004).

Marc Faivet, après une carrière d'enseignant d'histoire-géographie, fut militant actif dans plusieurs associations (Amis de la Terre, associations de défense du Lubéron, Collectif Stop Melox). Adhérent au parti des Verts en 1984 et co-fondateur en 1985 des Verts-Vaucluse, il s'est présenté à plusieurs élections locales, et fut élu conseiller régional Provence-Alpes-Côte d'Azur sous l'étiquette des Verts en 1992. En 1994, il rejoint le Mouvement écologiste indépendant (MEI). Il siège au conseil régional de

¹⁵⁰ Répertoire détaillé <https://ressources.histoire-environnement.org/Fonds-Christiane-et-Marc-Faivet>

Aperçu des fonds d'archives publiques et privées concernant la protection de la nature en Provence-Alpes-Côte-d'Azur

1992 à 1998 et y défend ses idées et projets sur l'environnement. Engagé également sur les questions du nucléaire, il a été membre des commissions locales d'information nucléaire de Tricastin, Marcoule et de Cadarache, et anima le collectif national Stop Melox et Mox, opposé au procédé Mox développé sur le site de Marcoule, qui fit l'objet d'une procédure jusque devant la cour européenne des droits de l'homme (2008).

Modalités d'entrée

Don (2005-2008)

Conditions d'accès

Fonds classé. Fonds communicable

Conditions d'utilisation

Reproduction libre

Autre(s) instrument(s) de recherche

Fonds Christiane et Marc Faivet. Répertoire numérique détaillé de la sous-série 115 J, par Vanessa Aerts et Marie-Claude Stanescu. Avignon, 2011, 65 p.

Affiches du fonds Marc Faivet. Répertoire numérique des articles 115 J 256-257, par Justine Virideau-Falzone et Bernard Thomas. Avignon, 2008, 10 p.

Description physique

332 articles 7,20 ml

Noms de collectivité :

Amis de la Terre

Amis du Parc naturel régional du Lubéron

Parc naturel régional du Lubéron

Collectif national Stop Melox et Mox

Commission locale de l'eau Calavon/Coulon

Conseil des associations du Parc naturel régional du Lubéron

Conseil régional de Provence-Alpes-Côte d'Azur

Mouvement écologiste indépendant

Les Verts

Union départementale pour la sauvegarde de la vie et de la nature de Vaucluse

Faivet (fonds)

Occupations :

Aperçu des fonds d'archives publiques et privées concernant la protection de la nature en Provence-Alpes-Côte-d'Azur

militant associatif

élu

conseiller régional

association de défense de l'environnement

Type de document : affiche, publication périodique

Lieu de conservation

Archives départementales du Vaucluse

Association de la protection de la nature et de l'environnement

Bouches-du-Rhône

Réserve naturelle nationale de Camargue¹⁵¹

1. Identification

1.1 Type d'entité

Association

1.2 Forme autorisée du nom

Réserve naturelle nationale de Camargue

1.3 Autres formes du nom

2. Zone de la description

2.1 Dates d'existence

1927– aujourd'hui

2.2 Histoire

Société nationale de protection de la nature

Réserve naturelle nationale de Camargue

Créée en 1927 et classée en réserve naturelle nationale en 1975, la Réserve Camargue couvre 13 200 ha au cœur de la Camargue. Son vaste territoire d'un seul tenant, situé sur les communes des Saintes-Maries-de-la-Mer et d'Arles (Bouches-du-Rhône), bénéficie d'une protection intégrale.

L'originalité et l'intérêt patrimonial international de la Réserve naturelle nationale de Camargue réside dans la diversité de ses habitats et des espèces qui les occupent (en particulier les 283 espèces d'oiseaux dont 269 d'intérêt patrimonial) sur un espace vaste et non morcelé, ainsi que dans son fonctionnement écologique.

Sources <http://www.sn timer.com>

2.3 Lieux

Salin de Badon, 13200 Arles

2.4 Statut juridique

Association loi 1901

2.5 Fonctions et activités

¹⁵¹ *Inventaire d'archives* <https://ressources.histoire-environnement.org/Fonds-Reserve-naturelle-nationale-de-Camargue>

Aperçu des fonds d'archives publiques et privées concernant la protection de la nature en Provence-Alpes-Côte-d'Azur

Les trois missions principales de la SNPN sur la Réserve naturelle nationale de Camargue sont de protéger la nature, en favorisant l'expression de la faune et de la flore, de la gérer, par le biais de suivis scientifiques, et de faire découvrir cette nature exceptionnelle grâce à des sites d'accueil permanents.

Protéger la nature

La SNPN a participé à la création de la convention de Ramsar de 1971 sur les zones humides et assure aujourd'hui sa politique de sensibilisation. L'action de la SNPN en faveur de ces milieux remarquables est quotidienne : elle gère deux réserves nationales en zones humides et œuvre, depuis 2007, à la préservation des milieux humides d'Île-de-France. Enfin, elle coordonne et anime le laboratoire d'idées « Zones humides » qui émet des avis et fait des propositions pour la préservation de ces milieux.

Une protection réglementaire

Créée en 1927 sous le nom de « Réserve zoologique et botanique de Camargue », la Réserve naturelle nationale de Camargue a été officiellement classée en Réserve naturelle le 24 avril 1975 par arrêté ministériel.

Une réglementation stricte est appliquée sur le site, qui se doit d'être respectée par ses usagers et qui est définie dans l'arrêté de création de la Réserve.

Cet arrêté définit la protection de la nature comme mission prioritaire, en fixant les modalités de son application.

La gestion actuelle vise à favoriser l'expression de toutes les communautés animales et végétales qui se succèdent au cours des saisons et des années dans un contexte de forte irrégularité climatique.

Une tâche délicate dans un delta très artificialisé, endigué et dominé par les activités économiques.

C'est pourquoi la Réserve naturelle nationale de Camargue possède une protection intégrale.

Autres mesures de protection

Au-delà du classement en Réserve naturelle, d'autres mesures de protection concernent également le site de la Réserve naturelle nationale de Camargue : Site classé (1942), Site inscrit (1963), Diplôme du Conseil de l'Europe (1966), Réserve de Biosphère « MAB » Gestion de la réserve

Le plan de gestion

Depuis 1991, la gestion de la Réserve naturelle nationale de Camargue est définie par un plan de gestion définissant les objectifs et actions à mener sur une période de cinq ans. Le plan de gestion des réserves naturelles est structuré de la manière suivante :

Aperçu des fonds d'archives publiques et privées concernant la protection de la nature en Provence-Alpes-Côte-d'Azur

Un diagnostic du site : administration, environnement, patrimoine naturel, cadre socio-économique et culturel, histoire, pédagogie et définition d'enjeux de conservation;

La gestion du site : objectifs à long terme, objectifs du plan, opérations et programmation du plan de travail;

Une évaluation du plan de gestion écoulé : évaluation annuelle du plan de travail et évaluation quinquennale du plan de gestion.

Pour consulter le plan de gestion actuel, rendez-vous dans la Documentation.

L'équipe gestionnaire

Composée de douze personnes, l'équipe de la réserve se partage différentes tâches liées à la gestion de son vaste territoire protégé :

la protection du territoire (surveillance, entretien...) assurée par un garde-technicien, qui participe aussi aux opérations de suivi, et des chargés de mission;

le suivi scientifique (dénombrements, échantillonnages, traitement des données...) assuré par des chargés de mission scientifique et chargés d'étude

l'accueil du public et l'animation assurés par des hôtesses d'accueil, une responsable de pôle et une équipe de bénévoles de la SNPN;

la partie administrative assurée par un directeur(gestion du personnel, communication, représentation...) et une assistante administrative et financière (comptabilité, gestion de l'accueil...).

La méditation territoriale et scientifique assurée par une personne sous l'autorité de la direction

Les suivis scientifiques

La gestion de la Réserve s'appuie sur une longue tradition de suivis scientifiques, véritables mémoires des lieux. Il s'agit de suivre en permanence de nombreux paramètres : météo, niveaux d'eau, salinité, végétation, inventaire des insectes, reptiles et amphibiens, nombre d'oiseaux, de poissons et de lapins, etc.

Toute valeur exceptionnelle prise par l'un des paramètres est rapidement analysée afin d'en comprendre la variation et de permettre une intervention éventuelle.

Les données scientifiques collectées sont intégrées dans nos bases de données et peuvent également être localisées géographiquement, permettant la production de cartes diverses (thématiques, évolutives ou interprétatives).

Ces cartes constituent un outil d'aide aux décisions de gestion de la Réserve et un support de communication utile vis-à-vis des partenaires institutionnels.

Chaque année, les différents suivis et études effectués sur le territoire de la Réserve font l'objet d'un compte-rendu présenté au Conseil scientifique.

Aperçu des fonds d'archives publiques et privées concernant la protection de la nature en Provence-Alpes-Côte-d'Azur

Depuis 2021, la Réserve publie une newsletter pour communiquer sur ses actualités scientifiques. Vous pouvez vous y abonner ici.

Ces actions sont menées à bien en étroite collaboration avec les organismes de recherche et de gestion en Camargue. Deux Conseils de la Réserve encadrent ce travail de terrain : le Conseil de direction et le Conseil scientifique.

Les conseils de la réserve

Le Conseil de direction est présidé par le Préfet des Bouches-du-Rhône. Il comprend des membres de droit et des membres nommés pour une durée de trois ans.

Il est consulté :

sur les conditions d'application de la réglementation de la Réserve;

sur l'élaboration et la mise en œuvre des plans de gestion de la Réserve;

ainsi que sur le programme d'information et d'éducation du public.

Le Conseil scientifique est présidé par le Professeur François RAMADE, Président honoraire de la Société Française d'Écologie et de la SNPN, et comprend 15 membres nommés pour une durée de cinq ans.

Il est chargé :

de formuler un avis sur toutes les mesures intéressant la gestion et l'aménagement de la Réserve;

d'inciter, de coordonner les études et recherches scientifiques exécutées à l'intérieur de la Réserve ou intéressant directement celle-ci et de rechercher les moyens financiers correspondants;

de proposer des modifications éventuelles de la réglementation de la Réserve.

La gestion d'autres sites naturels en Camargue

La SNPN gère également d'autres sites naturels en Camargue, comme les Étangs et Marais des Salins de Camargue (EMSC) ou les cabanes de Romieu, seule ou en co-gestion.

Elle participe notamment à la rédaction du plan de gestion du site et à la concertation mis en place avec les acteurs du territoire dans ce cadre en partenariat avec le CPIE Rhône-Pays d'Arles.

Pour plus d'informations, vous pouvez consulter le site internet Concertation sur les Étangs et Marais des Salins de Camargue.

L'éducation, la sensibilisation

Vitrine exemplaire de la nature en Camargue, la Réserve naturelle nationale de Camargue se visite en toutes saisons. Elle offre sur une partie importante de son territoire de nombreuses possibilités d'accueil et de balades. Des sorties guidées et des chantiers natures sont également proposées.

Aperçu des fonds d'archives publiques et privées concernant la protection de la nature en Provence-Alpes-Côte-d'Azur

Sentiers nature...

Plusieurs sentiers nature jalonnent la Réserve naturelle nationale de Camargue, répartis en trois lieux principaux : la Capelière, la Digue à la mer et la plage.

Au total, ce sont plusieurs dizaines de kilomètres de chemins divers ouverts au public.

Découvrir !

... à la Capelière

La Capelière est le centre d'information sur la nature de la Réserve naturelle nationale de Camargue qui a ouvert en 1979. Vous y trouverez tous les renseignements nécessaires à votre séjour. C'est également le centre administratif de la Réserve.

Le mas de la Capelière est un ancien mas camarguais entouré de marais au bord du Vaccarès.

Sur place, vous pourrez parcourir le sentier nature d'1,5 km qui présente les différents paysages que l'on rencontre en Camargue : marais, forêt, pelouse, sansouire et roselière. Tout au long du sentier, des observatoires et plateformes d'observation vous permettront de contempler discrètement la faune environnante. Une aire de pique-nique est également aménagée pour profiter d'une pause ombragée ou pour déjeuner entouré du chant des oiseaux.

... sur la Digue à la mer et la plage

Construite au 19ème siècle pour isoler le delta du Rhône de l'influence de la mer, la digue à la mer permet l'accès à 20 km de sentiers pédestres et cyclables sur le littoral de la Réserve depuis le parking de la Comtesse (limite est de la Réserve) ou de Rousty (limite ouest de la Réserve). Côté sud, la large plage de la Réserve vous offre une vue spectaculaire sur la Méditerranée et les dunes de la Réserve, milieux très fragiles et protégés. Côté Digue à la mer, le chemin passe entre de belles étendues sauvages de sansouires et des lagunes.

Vous verrez également le phare de la Gacholle, construit en 1882 et automatisé en 1967. Détruit partiellement pendant la guerre 39-45, il a été remis en état en 1947. Les bâtiments sont aujourd'hui utilisés par la Réserve nationale de Camargue en tant qu'espace d'accueil du public, tenu par des bénévoles de la SNPN et aménagé depuis 2002.

Un point d'observation vers les étangs et sansouires est présent, ainsi qu'un espace de repos et de pique-nique accueillant pour tous les visiteurs.

Animations et chantiers

Pour en savoir plus sur la Camargue, nous proposons aux adhérents de la SNPN des sorties mensuelles, des stages ornithologiques ainsi que des chantiers d'été que vous pouvez retrouver en cliquant ici

Aperçu des fonds d'archives publiques et privées concernant la protection de la nature en Provence-Alpes-Côte-d'Azur

Sources <http://www.snpn.com>

Gaël Hemery, directeur

2.7 Organisation interne

L'équipe en Camargue

Direction

Gaël Hemery, directeur

Pôle Administratif et maintenance

Christelle Boudoux, assistante administrative et financière

Pôle Gestion Scientifique, Protection et Surveillance

Luc Belenguier, conservateur de la Réserve naturelle nationale de Camargue

Emmanuelle Migne, chargée de mission scientifique (hydrologie)

Silke Befeld, chargée d'étude scientifique

François Lescuyer, garde-technicien

Hélène Bloch, chargée de mission Plan de Sauvegarde du Vaccarès

Pôle Accueil, Sensibilisation des publics et Ancrage territorial

Florianne Jussiau, responsable accueil et sensibilisation des publics

Ana Vodanovic, agent d'accueil

Laurence Moyne, agent d'accueil

Fanny Ricque, chargée de médiation scientifique et territoriale

3. Zone des relations

3.1. Collectivités, personnes ou familles associées

France nature environnement

Initiatrice de la Fédération française des sociétés de protection de la nature (FFSPN, 1968) devenue France nature environnement

....

3.2. Type de relations

Affiliation

4. Contrôle

4.1. Identification de la notice d'autorité

Aperçu des fonds d'archives publiques et privées concernant la protection de la nature en Provence-Alpes-Côte-d'Azur

Auteur : Association Histoire de la protection de la nature et l'environnement (AHPNE).

4.3 Règle ou convention

ISAAR-CPF

4.6 Dates de création

2024

4.7 Langues et écritures

Français

4.8 Sources

<https://www.snpn.com/reservedecamargue/>

Présentation du contenu conservé par la réserve naturelle

Documents administratifs et fonctionnement : (1931-2016), 7 ml

Conseil d'administration SNPN : Comptes rendus, correspondance (1996-2002), 0,10 ml

Conseils scientifiques : Comptes rendus, études (1979, 1984-1995, 2005) 1,90 ml

Rapports de garde (1931-1971) 0,10 ml

PV d'infractions (1931-1971) 0,50 ml !

Chrono courrier départ (1975-1977), 0,10 ml

Correspondance (1956-1964), 0,10 ml

60 ans de la réserve : correspondance (1988), 0,10 ml

Contentieux sur le bail des taureaux, la chasse, le braconnage : référés ..., correspondance .. (1968-2012) 1, 20 ml

Relation avec l'Agence régionale pour l'environnement (ARPE), fédération des chasseurs : correspondance (1998-2011), 0,40 ml

Comptabilité : factures (2006-2016) 2,70 ml3

Dossiers de l'activité : 1935-2014 7,60 ml

Gestion de la réserve

Plan de gestion (1988-2005), 0,80 ml

Aperçu des fonds d'archives publiques et privées concernant la protection de la nature en Provence-Alpes-Côte-d'Azur

Niveaux de salinité Vaccarès : cartes (1996-2009) 0,30 ml

Limnigraphes (1992-2000) 0,80 ml)

Zone naturelle d'intérêt écologique faunistique et floristique (ZNIEFF) Camargue : dossier de travail, 1995 (0,20 ml)

Directives habitat II : consultations sites Bouches-du-Rhône dont Camargue : consultation des élus (1998) 0,20 ml

Météorologie : graphiques d'enregistrements (1988-1997), bulletin annuel (1935) 0,6 ml

La protection des espèces animales et des milieux

Dossiers sur les invertébrés, castors, baguage, enquêtes de contamination (1988-2014), 1,70 ml

Minutes « Badon » : comptage d'oiseaux (1988-20010) 1.90 ml

167 planches d'insectes répertoriés dont principalement papillons (sans date)4

Publications :

Etude de la Camargue ou statistique du delta du Rhône par M. Poule, ingénieur des ponts et chaussées, 1835

Publications et revues de la SNPN, 2 ml

Varia :

25 affiches couleur tout format

A énumérer

x Vidéos

4 VHS, 24 Cédérom et DVD

A énumérer

1 bande « Le - La Drôme : je la préfère nature », Fédération Rhône-Alpes de protection de la nature (FRAPNA), 19875

Années extrêmes : 1931-2015

Métrage conservé : 10 ml

Localisation physique : Le fonds est conservé au salin de Badon

Accroissement : Fonds non clos.

Aperçu des fonds d'archives publiques et privées concernant la protection de la nature en Provence-Alpes-Côte-d'Azur

Stockage bureautique

Non renseigné

Mode de classement et état de conservation : La plupart des archives sont conditionnées dans des boîtes archives, et sont le plus souvent identifiées.

Très bon état de conservation global

Localisation physique : Au siège de la réserve

Modalités d'accès : Communication libre après demande préalable d'autorisation aux adresses électroniques suivantes contact@snpn.fr ou gael.hemery@snpn.fr

Sources complémentaires

Répertoire numérique détaillé du versement 232AS : Société nationale de la protection de la nature : activités de la SNPN , fonctionnement du bureau MAR, gestion de réserves naturelles, 1855-2018

Autres instruments de recherche

Archives publiques conservées aux Archives nationales

19960018/14: Dossiers ou projets de création, études, aménagements, 1993

20070642/1, 3, 7 11, 23 : Séances du Conseil national de la protection de la nature (CNP) sur la Camargue, 1951-1997

19880603/1-52. Environnement ; Conservatoire de l'espace littoral et des rivages lacustres (1976-1988).

20050530/1-38. Environnement ; Direction de la nature et des paysages ; Sous-direction des espaces naturels (1968-2001).

2008052 : Soutien financier du programme communautaire LIFE (CEE) pour des opérations en France, 1991- 2000

20130372/1-62. Ministère de l'Environnement : création et gestion des parcs nationaux et des réserves (1987-2010).

20150743/1-95. Parcs nationaux et réserves (1953-2008).

20150845/1-422. Ministère chargé de l'Environnement ; Sous-direction des espaces naturels : financements européens ; réseau Natura 2000 (1980-2009).

Archives publiques conservées aux Archives départementales

2882 W : DDE Bouches-du-Rhône : vues aériennes dont notamment la Camargue, 1953-2001

Aperçu des fonds d'archives publiques et privées concernant la protection de la nature en Provence-Alpes-Côte-d'Azur

3193 W : DIREN PACA : aménagement des eaux, réserves naturelles dont notamment la Camargue, 1957-2000

3241 W : DIREN PACA : réseau hydraulique dont notamment la Camargue, 1969-2011

3188 W : DIREN PACA : parcs naturels et suivi environnemental dont notamment la Camargue, 1986-2002

Archives privées conservées aux Archives nationales

20080615/1-2080615/427 : fonds Serge Antoine, 1949-2005

217 AS : Activités de France nature environnement, 1941-2013

2021-0198/1-151 : Fonctionnement de France nature environnement et ses réseaux, 1967-2021

2021-0231/1-36: collections d'affiches de France nature environnement, 2009-2018

2001-0135/1-73. Fonds de l'Association pour les espaces naturels, ASPEN [127AS], (1961-2000).

20030503/1-166. Fonds de la Fédération des parcs naturels régionaux de France, FPNRF (1963-2004).

Var

Institut de biologie marine Michel-Pacha

Histoire

L'Institut de biologie marine Michel-Pacha, aussi connu comme station de biologie maritime de Tamaris, rattaché à la faculté des sciences de l'Université de Lyon, puis, après la scission de 1969 à l'université Lyon I, était un centre de recherche en biologie ainsi que dans d'autres disciplines des sciences naturelles, localisé à Tamaris, sur la commune de La Seyne-sur-Mer.

Il devait son nom au mécène Michel Pacha, capitaine au long cours puis homme d'affaires, qui a offert le terrain et les matériaux pour la construction de cet institut.

Versement 5 ETP¹⁵²

Institut de biologie marine Michel Pacha

Sommaire

Fonds de l'institut, 1919-2008:

Organisation administrative de l'institut: Conseil d'administration, budget, bâtiment et moyens, correspondance, 1942-2006

Activité scientifique de l'institut; enseignement et recherches, contrats de recherche, associations et congrès, bibliothèque, documentation scientifique, 1919-2008

Fonds des chercheurs, 1887-1987:

Fonds Gabriel Pérès: associations et congrès, papiers personnels, production scientifique du professeur Pérès, 1948-1987

Fonds Raphaël Dubois: recherches scientifiques, 1887-1929

Dates extrêmes: 1887-2008

Importance matérielle: 178 (18 ml)

Conditions d'accès: Voir code du patrimoine.

Lieu de conservation : Archives départementales du Var

¹⁵²Répertoire détaillé <https://ressources.histoire-environnement.org/Fonds-de-l-Institut-de-biologie-marine-Michel-Pacha-1887-2008>

Réserve naturelle nationale de La plaine des Maures¹⁵³

1. Identification

1.1 Type d'entité

Association

1.2 Forme autorisée du nom

Réserve naturelle nationale de la Plaine des Maures

1.3 Autres formes du nom

RNN de la Plaine des Maures

2. Zone de la description

2.1 Dates d'existence

2009– aujourd'hui

2.2 Histoire

Société nationale de protection de la nature

Réserve naturelle nationale de la Plaine des Maures

Au xixe siècle, la Plaine des Maures accueillait des activités sylvicoles (exploitation des Chênes-lièges et Pins pignons), pastorales (élevage ovin) et agricoles (vignes, oliveraies et champs de céréales)

Dès 1991, l'idée de la création d'une réserve naturelle dans la Plaine des Maures est formulée par le Comité permanent de la Convention de Berne dans le but de protéger la tortue d'Hermann. En 2001 est mis en place un comité de pilotage commun à Natura 2000 et au projet de réserve naturelle. L'Office national des forêts est désigné comme opérateur local. La même année, le CNPN donne un avis favorable au dossier. En 2003, la mise en place de Natura 2000 retarde l'enquête publique qui ne démarre qu'en février 2007. Enfin le 23 juin 2009, la réserve naturelle est créée. À noter que le décret fait l'objet d'un recours par des opposants au projet. Ce recours est rejeté en 2010 par le Conseil d'État.

En août 2021, des incendies dont la source est proche d'une aire d'autoroute détruisent par le feu entre 60 et 80 % de la surface de la réserve naturelle.

Après la création du parc naturel régional du Mont-Ventoux en juillet 2020, des élus locaux souhaitent le classement de la réserve naturelle nationale en tant que dixième parc naturel régional de Provence-Alpes-Côte d'Azur afin d'augmenter son niveau de protection et les moyens alloués

¹⁵³ Inventaire détaillé <https://ahpne.fr/Fonds-Reserve-naturelle-nationale-de-la-Plaine-des-Maures>

Aperçu des fonds d'archives publiques et privées concernant la protection de la nature en Provence-Alpes-Côte-d'Azur

La réserve naturelle était gérée initialement par le Conseil départemental du Var. Depuis le 1er août 2022, elle est gérée par la Société nationale de protection de la nature.

2.3 Lieux

164 impasse Raoul Glandus – 83 340 Les Mayon

2.4 Statut juridique

Association loi 1901

2.5 Fonctions et activités

Les missions principales de l'équipe de la SNPN dans la plaine des Maures sont :

Protéger le territoire de la Réserve naturelle et ses habitats,

Gérer notamment par le biais de suivis scientifiques,

Faire découvrir cette nature exceptionnelle grâce à des animations,

Sensibiliser aux enjeux de conservation de la Réserve.

Sources <http://www.sn timer.com>

2.7 Organisation interne

10 personnes travaillent sur site, à savoir la directrice, son assistante, une médiatrice scientifique, trois chargés de mission (forêts, zones humides, faune), et quatre gardes. Outre les missions de protection et de prévention, la réserve assure un service d'animation pour les associations et les scolaires.

3. Zone des relations

3.1. Collectivités, personnes ou familles associées

France nature environnement

Initiatrice de la Fédération française des sociétés de protection de la nature (FFSPN, 1968) devenue France nature environnement

3.2. Type de relations

Affiliation

4. Contrôle

4.1. Identification de la notice d'autorité

Auteur : Association Histoire de la protection de la nature et l'environnement (AHPNE).

4.3 Règle ou convention

ISAAR-CPF

4.6 Dates de création

2025

4.7 Langues et écritures

Français

4.8 Sources

<http://www.snpn.com>

Présentation du contenu conservé par la réserve naturelle

- projet d'intérêt général Natura 2000 (1995-1998) 0.15 ml
- Fonctionnement de la réserve de la Plaine des Maures (1993-2021) 0.8 ml
- Etudes scientifiques (1993-2015) 0.6 ml
- Protection urbanisme (2005-2016) 0.8 ml
- Contentieux
 - Zac du golf de Bouis, Vidauban (1991-2014) 1.4 ml
 - Centre d'enfouissement du Balançon, le Cannet-des-Maures (1999-2010) 0.9 ml
 - Centre d'essais routiers de Michelin (1991-1995) 0.3 ml
 - Site logistique de l'Estagnol-la Moutonne, La Crau (2007-2010) 0.3ml

Années extrêmes : 1991-2021

Métrage conservé : 6 ml

Stockage bureautique ; non renseigné

Localisation physique : Le fonds est conservé au siège de la réserve

Accroissement ; Fonds non clos.

Mode de classement et état de conservation.

Mode de classement

Les grands cartons (C) sont numérotés. Pour chaque carton, on constate une certaine unité des thématiques mais les numéros des cartons ne renvoient pas à un classement. Lorsque les cartons contenaient uniquement des boîtes d'archives, nous les avons sorties et nous les avons également numérotées ainsi que quelques boîtes isolées (B) et quelques classeurs qui étaient au-dessus (CL).

Etat de conservation

Les archives sont conservées dans un local sain, muni d'une détection incendie (le site est sous alarme vol). La pièce comprend une fenêtre équipée d'un store la protégeant contre l'ensoleillement. A proximité, à l'extérieur, à gauche de la porte, est installé un extincteur à eau pulvérisée avec additif. Il serait recommandé de le

Aperçu des fonds d'archives publiques et privées concernant la protection de la nature en Provence-Alpes-Côte-d'Azur

remplacer par un extincteur à eau pulvérisée sans additif, celui-ci étant très nocif pour les archives. Dans ce local, outre un traceur à plans, se trouve une unique étagère non fixée au mur et peu solide. L'installation de rayonnage peut être envisagée. Les documents sont conservés dans des cartons 30x30x 30 difficilement maniables ainsi que quelques boîtes d'archives. La majorité des documents est en classeur ou en chemise dans les cartons, voire en vrac. A l'intérieur des classeurs, les documents sont conservés dans des pochettes plastiques qu'il serait utile d'enlever. On constate également de nombreuses chemises « couleur » à proscrire. Les documents sont actuellement en très bon état de conservation.

Localisation physique

Au siège de la réserve

Sources complémentaires

Répertoire numérique détaillé du versement 232AS : Société nationale de la protection de la nature : activités de la SNPN , fonctionnement du bureau MAR, gestion de réserves naturelles, 1855-2018¹⁵⁴

¹⁵⁴ Répertoire détaillé <https://ressources.histoire-environnement.org/Societe-nationale-de-protection-de-la-nature>

Annexes

Liste des sigles

ADEME : Agence de l'environnement et de la maîtrise de l'énergie

AFME : Agence française pour la maîtrise de l'énergie

CAS : Comité d'action pour le solaire

CNPN : Conseil national de protection de la nature

DDA : Direction départementale de l'agriculture

DDAF : Direction départementale de l'agriculture et de la forêt

DDE : Direction départementale de l'équipement

DDT : Direction départementale des territoires

DFCI : Défense de la forêt contre les incendies

DIREN : Direction régionale de l'environnement

DREAL : Direction régionale de l'environnement, de l'aménagement et du logement

DRIRE : Direction régionale de l'industrie, de la recherche et de l'environnement

FSGT : Fonds spécial de grands travaux

ONF : Office national des forêts

PAC : Politique agricole commune

PDZR : Programme de développement des zones agricoles

Liste des illustrations

Création du parc national du Mercantour, 1978

© Tous droits réservés

REPUBLIQUE FRANÇAISE
PREFECTURE DES ALPES-MARITIMES

Service de la Coordination et de l'Action Economique
Section D
Environnement, Sites et Tourisme

Arrêté Préfectoral du 17 août 1978

Création du Parc National du Mercantour et d'une zone périphérique

Projet intéressant le territoire des communes de :

BELVEDERE	FONTAN	SAINT-DALMAS-LE-SELVAGE
BEUIL	GUILLAUMES	SAINT-ETIENNE-DE-TINEE
LA BOLLENE-VESUBIE	ISOLA	SAINT-MARTIN-VESUBIE
BREIL-SUR-ROYA	PEONE	SAINT-SALVEUR-SUR-TINEE
CHATEAUNEUF-D'ENTRAUNES	RIAMPLAS	SADROIE
ENTRAUNES	ROUBION	SOSPEL
	ROURE	TENDE
		VALDEBLORE

ENQUÊTE PUBLIQUE

LE PREFET DES ALPES-MARITIMES,
Officier de la Légion d'honneur,
Officier de l'Ordre national du Mérite ;

— Vu la loi 60-708 du 22 juillet 1960 relative à la création des parcs nationaux ;

— Vu le décret 61-1195 du 21 octobre 1961 portant règlement d'administration publique pour l'application de cette loi ;

— Vu la décision de Monsieur le Premier ministre, en date du 9 août 1976, de prendre en considération le projet de création du parc national du Mercantour et d'une zone périphérique autour de celui-ci ;

— Vu les pièces du dossier ;

ARRÊTE :

ARTICLE 1^{er}. — Il sera procédé à une enquête publique sur le projet de création du parc national du Mercantour et d'une zone périphérique.

ARTICLE 2. — Les pièces du dossier ainsi qu'un registre d'enquête seront déposés à la préfecture des Alpes-Maritimes à NICE, ainsi que dans les mairies des communes directement concernées, soit :

BELVEDERE — BEUIL — LA BOLLENE-VESUBIE — BREIL-SUR-ROYA — CHATEAUNEUF-D'ENTRAUNES — ENTRAUNES — FONTAN — GUILLAUMES — ISOLA — MOULINET — PEONE — RIAMPLAS — ROUBION — ROURE — SAINT-DALMAS-LE-SELVAGE — SAINT-ETIENNE-DE-TINEE — SAINT-MARTIN-VESUBIE — SAINT-SALVEUR-SUR-TINEE — SADROIE — SOSPEL — TENDE — VALDEBLORE.

Pendant 30 jours consécutifs, du 28 août 1978 au 1^{er} octobre 1978 inclus : toute personne intéressée pourra prendre connaissance du dossier et formuler ses observations sur le registre d'enquête de 10 h à 12 h et de 15 h à 17 h (sauf les dimanches et jours fériés).

Le dossier déposé à la préfecture comportera les documents cadastraux de toutes les communes du département des Alpes-Maritimes incluses en partie dans le parc proprement dit ; le dossier déposé en mairie comportera seulement les documents cadastraux de la commune.

ARTICLE 3. — Pendant ce même délai de 35 jours, les personnes ou collectivités intéressées pourront également adresser leurs observations au Préfet des Alpes-Maritimes (section D - Environnement, Sites et Tourisme), qui les annexera au registre déposé à la préfecture.

Les personnes ou collectivités intéressées qui consigneront leurs observations sur les registres d'enquête ou les adresseront par écrit, devront préciser leur identité et indiquer leur qualité à se déclarer intéressées par le projet (propriétaires, ayants droit, usagers ou autres).

ARTICLE 4. — A l'expiration du délai d'enquête indiqué à l'article 2, les registres d'enquête seront clos et signés selon le lieu du dépôt par le Préfet des Alpes-Maritimes ou le Maire de la commune lieu de dépôt.

Les Maires transmettront, dans les huit jours suivant la clôture de l'enquête, le dossier et le registre en dépôt dans leur mairie au Préfet des Alpes-Maritimes (section D - Environnement, Sites et Tourisme).

ARTICLE 5. — Le présent arrêté sera affiché notamment dans les mairies de :

BELVEDERE — BEUIL — LA BOLLENE-VESUBIE — BREIL-SUR-ROYA — CHATEAUNEUF-D'ENTRAUNES — ENTRAUNES — FONTAN — GUILLAUMES — ISOLA — MOULINET — PEONE — RIAMPLAS — ROUBION — ROURE — SAINT-DALMAS-LE-SELVAGE — SAINT-ETIENNE-DE-TINEE — SAINT-MARTIN-VESUBIE — SAINT-SALVEUR-SUR-TINEE — SADROIE — SOSPEL — TENDE — VALDEBLORE, ainsi que dans la mairie de NICE, et publié par trois autres procédés en usage dans ces communes. Il sera en outre inséré en caractères apparents dans deux journaux dont au moins un quotidien dont la distribution est assurée dans les communes intéressées.

Ces formalités devront être effectuées avant le 28 août 1978, date d'ouverture de l'enquête publique.

ARTICLE 6. — Le Secrétaire général des Alpes-Maritimes, le Sous-Préfet, chargé de mission, les Maires de :

BELVEDERE — BEUIL — LA BOLLENE-VESUBIE — BREIL-SUR-ROYA — CHATEAUNEUF-D'ENTRAUNES — ENTRAUNES — FONTAN — GUILLAUMES — ISOLA — MOULINET — PEONE — RIAMPLAS — ROUBION — ROURE — SAINT-DALMAS-LE-SELVAGE — SAINT-ETIENNE-DE-TINEE — SAINT-MARTIN-VESUBIE — SAINT-SALVEUR-SUR-TINEE — SADROIE — SOSPEL — TENDE — VALDEBLORE et NICE, sont chargés, chacun en ce qui le concerne, de l'exécution du présent arrêté.

Fait à NICE, le 17 août 1978.





LE PREFET,
Pierre LAMBERTIN.

Arrêté préfectoral de la création du parc du Mercantour, 1978

Archives nationales

Cote 20070116/6

La presqu'île de Saint-Tropez, affiche, 1999

<p>© tous droits réservés</p>  <p><small>Site des caps méridionaux de la presqu'île de Saint-Tropez et de l'arrière-pays (département du Var) classé par décret du 6 mai 1999</small></p> <h3>La Presqu'île de Saint-Tropez</h3> <p>La presqu'île de Saint-Tropez est le prolongement du massif des Maures vers la Méditerranée. Caps à la beauté sauvage encore préservée qui abritent de nombreux oiseaux, plages de sable fin, criques enserrées entre des côtes rocheuses bordent le rivage.</p> <p>Les hauteurs sont tapissées de maquis et de forêts où dominent, vivants symboles de la végétation méditerranéenne, chênes-lièges et pins parasols centenaires qui déploient leurs silhouettes dans la lumière intense du Sud. Sur les coteaux face à la mer, voués depuis l'Antiquité à la viticulture, les alignements réguliers des vignes structurent le paysage.</p>   	<p>« La Presqu'île/de/Saint-Tropez/[...] », v (Ed.), [1999]</p> <p>photogrphie de Maya Dalençon et de la Photothèque des espaces protégés, [vue des caps méridionaux de la presqu'île de Saint-Tropez et de son arrière-pays dans le Var, plus logo], 1 ex., 40 x 30 cm, couleur</p> <p>Archives nationales</p> <p>Cote 20060546/23</p>
--	---

Index des institutions et associations

Agence de l'environnement et de la maîtrise de l'énergie.....	13
Agence française pour la maîtrise de l'énergie.....	15
Archives départementales des Alpes-de-Haute-Provence....	20, 21, 23, 24, 46, 47, 48, 49
Archives départementales des Alpes-Maritimes.....	51
Archives départementales des Bouches-du-Rhône. .	12, 13, 15, 21, 22, 26, 27, 28, 37, 42
Archives départementales du Var.....	13, 19, 28, 52, 118, 119, 13'
Archives départementales du Vaucluse.....	18, 19, 29, 31, 55
Archives nationales:	10, 40, 41, 45, 48
Centre d'études et de recherche de biologie et d'océanographie médicale.....	50
Centre national de la recherche scientifique.....	49
Collectif national Stop Melox et Mox.....	53, 54
Collectif Stop Melox.....	53
Conseil national de la protection de la nature: : : : : : :	31
Conseil régional de Provence-Alpes-Côte d'Azur.....	54
Délégation à l'aménagement du territoire et l'action régionale Provence-Alpes-Côte d'Azur.....	37
Direction de la nature et des paysages: : : : : :	31, 32, 33
Direction de la pévention des pollutions et des risques :.....	44
Direction départementale de l'agriculture et de la forêt des Bouches-du-Rhône.	26, 38
Direction départementale de l'agriculture et de la forêt des Alpes-Maritimes.....	17, 24
Direction départementale de l'agriculture et de la forêt du Vaucluse.....	18
Direction département de l'équipement des Bouches-du-Rhône.....	22
Direction départementale de l'équipement du Var.....	28
Direction départementale des territoires et de la mer des Alpes-Maritimes.....	16, 24
Direction départementale des territoires et de la mer du Var.....	13
Direction des pêches maritimes et de l'aquaculture:.....	8
Direction régionale de l'environnement Provence-Alpes-Côte d'Azur.....	12, 27
Direction régionale de l'équipement Provence-Alpes-Côte d'Azur.....	28
Direction régionale de l'industrie, de la recherche et de l'environnement Provence- Alpes-Côte d'Azur.....	12, 37
Institut de biologie marine Michel Pacha.....	133
Institut français de recherche pour l'exploitation de la mer.....	34
Les Amis de la Terre.....	53
Les Amis du parc naturel du Lubéron.....	53
Les Verts.....	54
Ligue française pour la protection des oiseaux :.....	6
Maison méditerranéenne des sciences de l'homme	117
Mouvement écologiste indépendant.....	53, 54
Union départementale pour la sauvegarde de la vie et de la nature de Vaucluse...	53, 54
Université Internationale de la mer.....	31, 50
Archives nationales.....	31, 32, 33, 34, 36, 44
Autorité de sûreté nucléaire:.....	40
Office nationale des forêts.....	21
Office national des forêts des Alpes-de-Haute-Provence.....	19, 20
Office national des forêts du Vaucluse.....	21

Aperçu des fonds d'archives publiques et privées concernant la protection de la nature en Provence-Alpes-Côte-d'Azur

Ponts et chaussées Bouches-du-Rhône:	27
Préfecture des Alpes-de-Haute-Provence.....	23
Réserve naturelle nationale de la Camargue.....	121
Réserve naturelle nationale de la Plaine des Maures.....	130
Service des ponts et chaussées et de l'hydraulique agricole du Vaucluse.....	4, 30
Service du génie rural du Vaucluse.....	18, 22
Société nationale de protection de la nature.....	6, 13

Index matière

Adduction d'eau potable.....	17
Administration forestière.....	19
Agence de l'eau.....	34, 46
Agriculture:.....	8, 17, 18, 19, 20, 21, 22, 23, 24, 25, 26, 27, 28, 29, 30, 35, 44
Aménagement des plages.....	71
Aménagement du littoral.....	66, 68, 70, 71, 89, 99
Aménagement du territoire.....	89
Aménagement foncier.....	17
Aménagement hydro-électrique.....	43
Aménagement rural:.....	89
Aménagement touristique du littoral.....	73
Apiculture.....	17
Assainissement.....	17, 46, 52, 53
Barrage.....	111
Biologie.....	134
Biologie marine.....	134
Biotope.....	5
Calamité agricole.....	17
Camping.....	71, 74
Canal.....	99
Carrière.....	93, 94, 95, 96, 109
Centrale nucléaire.....	92
Chasse.....	16, 18, 21, 112
Climat.....	51
Climatologie.....	51
Cours d'eau.....	49, 50, 51
Déchet.....	80
Défense des forêts contre les incendies.....	35, 77
Défrichement.....	35
Développement durable.....	8
Domaine public maritime.....	65, 77, 84, 85, 87, 88
Dune:.....	70
Economie agricole.....	18
Electrification rurale.....	17
Elevage.....	17
Energie éolienne:.....	14
Energie nucléaire:.....	92, 118
Énergie solaire.....	14
Equarrissage.....	17
Espace naturel.....	35, 48, 55, 56, 57, 58, 59, 60, 61, 62, 63, 64, 66, 72, 109, 112, 116, 121, 131
Etablissements classé.....	106, 108
Etang:.....	63, 117
Exploitation forestière.....	36, 33
Feu de forêts.....	35, 77, 104
Fleuve.....	99
Forêt.	17, 20, 21, 22, 23, 24, 25, 26, 27, 31, 32, 33, 34, 35, 36, 37, 46, 37, 38, 44, 63, 77, 101, 104

**Aperçu des fonds d'archives publiques et privées concernant la protection de la
nature en Provence-Alpes-Côte-d'Azur**

Forêt domaniale.....	21
Gestion forestière.....	34, 36
Hydraulique agricole.....	17, 20, 54
Hydrographie.....	51
Hydrologie.....	48
Incendie de forêt.....	27, 37, 44, 63, 101, 104
Ingénierie de l'eau.....	46
Inondation.....	28, 45, 104
Installation classée.....	105, 108, 109
Littoral.....	65, 66, 67, 68, 69, 70, 71, 73, 77, 80, 82, 86, 86, 89, 99
Loi Littoral.....	73, 82
Loup.....	27, 35, 44
Marée noire.....	80
Météorologie :.....	96, 97, 103, 129
Mine :.....	43, 93, 94, 97, 118, 119
Navigation intérieure.....	99
Observation hydrologique.....	97
Observation météorologique.....	96, 97, 98
Océanologie.....	78
Parc national.....	35, 66, 72, 116
Parc naturel.....	35, 62, 72, 109, 116
Parc naturel régional.....	116
Pastoralisme.....	17, 20, 33
Pâturage:.....	18
Paysage.....	41
Pêche.....	18, 81, 111
Plan ORSEC.....	102
Plan POLMAR.....	103
Police de l'eau.....	51
Politique agricole commune.....	35
Pollution maritime.....	81
Port:.....	77, 83, 99
Programme de développement des zones agricoles.....	17
Protection des espaces maritimes.....	78
Protection des espèces animales.....	127
Protection du littoral.....	65, 66, 67, 69, 70, 77, 80, 85, 86
Qualité de l'eau.....	46
Raz de marée.....	103
Restauration des terrains en montagne.....	17, 20, 21, 22, 23, 35
Remembrement.....	18
Réserve naturelle.....	48, 112, 121, 132
Réserve naturelle nationale.....	121, 132
Risque industriel.....	80, 103; 104, 105, 106, 107, 108, 109
Risque naturel.....	17, 98, 99, 100, 101, 102
Risque sanitaire.....	109
Risque technologique.....	109
Rivière.....	89
Sauvetage en mer.....	85
Schéma d'aménagement du littoral.....	75
Sécheresse.....	51

***Aperçu des fonds d'archives publiques et privées concernant la protection de la
nature en Provence-Alpes-Côte-d'Azur***

Site.....	39, 40, 41, 42, 43, 64, 108, 109
Site d'intérêt écologique.....	64
Site protégé:.....	40
Station touristique:.....	73
Tornade.....	104
Tourisme.....	66, 68, 70, 71, 72, 73, 74, 75, 87
Transport de matières dangereuses.....	83
Viticulture.....	17
Zone naturelle d'intérêt écologique faunistique et floristique.....	129

Géolocalisation des fonds d'archives publiques et privées

Sur le site <https://ressources.histoire-environnement.org/>, vous avez la possibilité de géolocaliser les fonds d'archives via une carte

<https://ressources.histoire-environnement.org/Carte?filtre=ressources>



Géolocalisation des fonds d'archives concernant les Bouches-du-Rhône

Sites Internet

Archives départementales des Alpes-de-Haute-Provence

<http://www.archives04.fr/>

Archives départementales des Hautes-Alpes

<https://archives.hautes-alpes.fr/>

Archives départementales des Alpes-Maritimes

<https://www.departement06.fr/culture/archives-departementales-2797.html>

Archives départementales des Bouches-du-Rhône

<https://www.archives13.fr>

Archives départementales du Var

<https://archives.var.fr/>

Archives départementales du Vaucluse

<http://archives.vaucluse.fr/>

Association pour l'histoire de protection de la nature et de l'environnement (AHPNE)

Site principal

<https://ahpne.fr/>

Inventaire des archives publiques et privées relatives à la protection de la nature et de l'environnement

<https://ressources.histoire-environnement.org/Ressourcest>